

**Общество с ограниченной ответственностью
«Белгородское землеустроительное
проектно-изыскательское предприятие»**

*Свидетельство о допуске к работам по подготовке документации,
которые оказывают влияние на безопасность объектов капитального стро-
ительства № 0836-02/П-176 от 31 «августа» 2016 г.
г. Санкт-Петербург*

Заказчик: Администрация Яковлевского городского округа

**ДОКУМЕНТАЦИЯ ПО МЕЖЕВАНИЮ ТЕРРИТОРИИ
(проект межевания территории)**

**в кадастровых кварталах: 31:10:0909004; 31:10:0909006; 31:10:0909003;
31:10:0909007, расположенных по адресу: Белгородская обл.,
Яковлевский р-н., снт "Газовик" предприятия "Белгородоблгаз"**

I Основная часть проекта межевания территории

II Материалы по обоснованию проекта межевания территории

0826500000924001760-ПМТ

г. Белгород, 2024 г.

**Общество с ограниченной ответственностью
«Белгородское землеустроительное
проектно-изыскательское предприятие»**

*Свидетельство о допуске к работам по подготовке документации,
которые оказывают влияние на безопасность объектов капитального стро-
ительства № 0836-02/П-176 от 31 «августа» 2016 г.
г. Санкт-Петербург*

Заказчик: Администрация Яковлевского городского округа

**ДОКУМЕНТАЦИЯ ПО МЕЖЕВАНИЮ ТЕРРИТОРИИ
(проект межевания территории)**

**в кадастровых кварталах: 31:10:0909004; 31:10:0909006; 31:10:0909003;
31:10:0909007, расположенных по адресу: Белгородская обл.,
Яковлевский р-н., снт "Газовик" предприятия "Белгородоблгаз"**

I Основная часть проекта межевания территории

Раздел 1 «Проект межевания территории. Графическая часть»

0826500000924001760-ПМТ

Генеральный директор



В.И.Нестеров

г. Белгород, 2024 г.

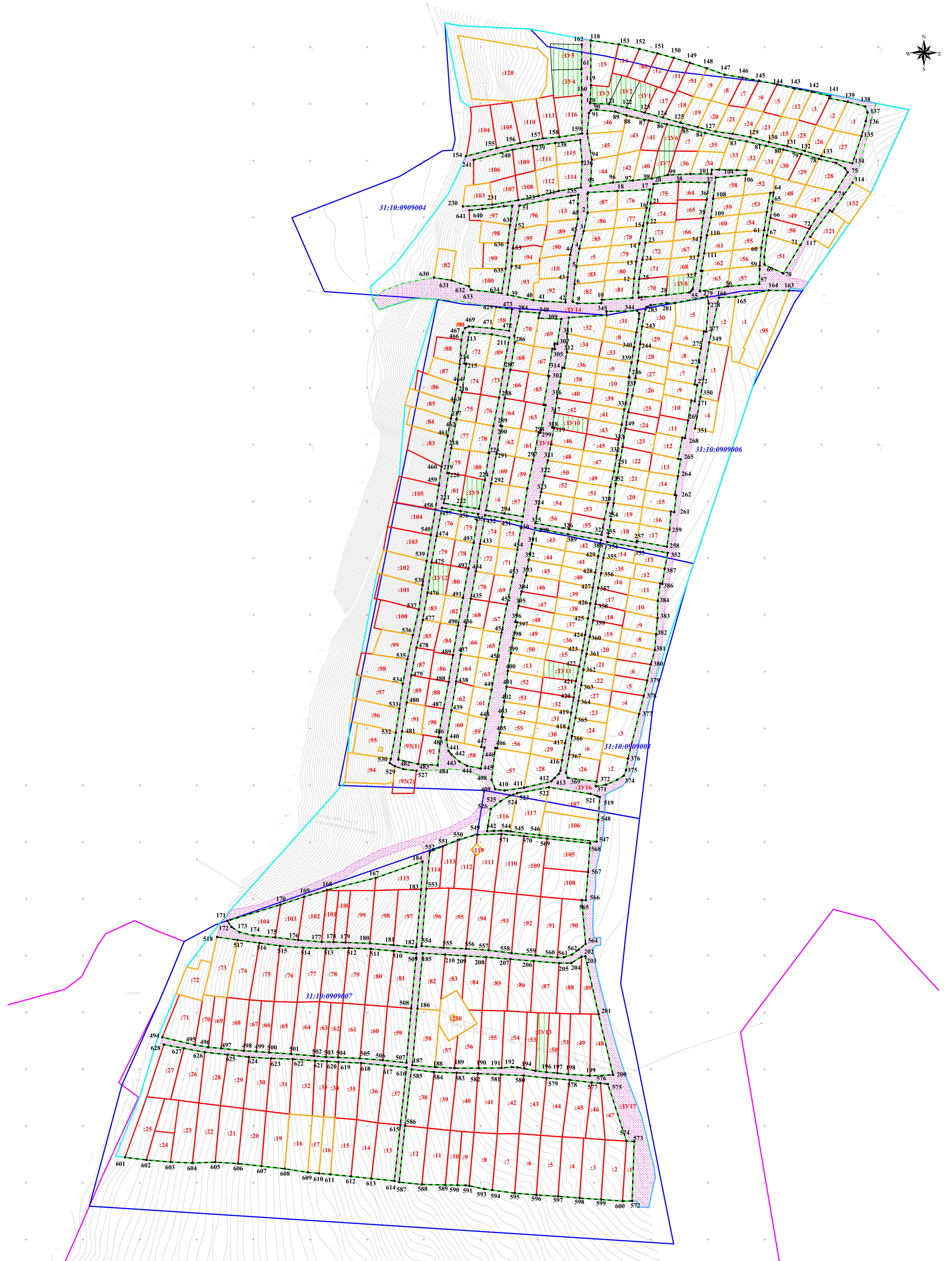

Содержание. Раздел 1.

Раздел 1 «Проект межевания территории. Графическая часть»

1. Чертеж межевания территории М 1:1500.....3

Согласовано				
	Взам. инв. №			
	Подп. и дата			
Инв. № подл.				

082650000924001760-ПМТ						
Изм.	Кол. уч.	Лист	№ док.	Подп.	Дата	
Разраб.		Коренева			09.24	
Рук. подразделения		Зверев			09.24	
Графическая часть				Стадия	Лист	Листов
				ПМТ	1	2
				ООО «Белгородземпроект» 2024г.		



Условные обозначения

- :1 - граница и номер земельного участка, не установленная в соответствии с федеральным законодательством, включенная в ЕГРН
- :15 - граница и номер земельного участка, установленная в соответствии с федеральным законодательством, включенная в ЕГРН
- :334 - граница и обозначение вновь образованных земельных участков
- :334 - граница и обозначение вновь образованного земельного участка общего пользования

- проектируемые красные линии
- характерная точка красной линии

- Минимальные отступы от границ земельных участков не подлежат установлению
- граница элемента планировочной структуры
- граница территории, в отношении которой осуществляется подготовка проекта межевания территории
- 31:10:0909004 - граница и номер кадастрового квартала

Изм.	Кол.уч.	Лист	Масштаб	Дата
Разработал	Коренева П.В.			09.24
Проверил	Зверев			09.24
Директор	Зверев			

082650000924001760-ПМТ-Г Графические документы		
Проект межевания территории в в кадастровых кварталах: 31:10:0909004; 31:10:0909006; 31:10:0909007; 31:10:0909008, расположенных по адресу: Белгородская обл., Яковлевский р-н, с/п.т. "Газовик" предприятия "Белгородоблгаз"		
Основная часть	Страница	Листов
ПМТ	1	1
Чертеж межевания территории Масштаб 1:1000		ООО "Белгородземпроект"

**Общество с ограниченной ответственностью
«Белгородское землеустроительное
проектно-изыскательское предприятие»**

*Свидетельство о допуске к работам по подготовке документации,
которые оказывают влияние на безопасность объектов капитального стро-
ительства № 0836-02/П-176 от 31 «августа» 2016 г.
г. Санкт-Петербург*

Заказчик: Администрация Яковлевского городского округа

**ДОКУМЕНТАЦИЯ ПО МЕЖЕВАНИЮ ТЕРРИТОРИИ
(проект межевания территории)**

**в кадастровых кварталах: 31:10:0909004; 31:10:0909006; 31:10:0909003;
31:10:0909007, расположенных по адресу: Белгородская обл.,
Яковлевский р-н., снт "Газовик" предприятия "Белгородоблгаз"**

I Основная часть проекта межевания территории

Раздел 2 «Проект межевания территории. Текстовая часть»

0826500000924001760-ПМТ-ПЗ

Генеральный директор



В.И.Нестеров

г. Белгород, 2024 г.

Содержание

Раздел 2 «Проект межевания территории. Текстовая часть»

1. Введение.....	2
1.1 Анализ существующего положения.....	2
1.2 Исходные данные для проектирования.....	3
1.3. Нормативно-правовое основание.....	3
2. Проектное решение.....	4
2.1. Перечень и сведения о площади образуемых земельных участков, в том числе возможные способы их образования.....	7
2.2. Перечень и сведения о площади изменяемых земельных участков, координаты которых уточняются проектом.....	10
2.3 Сведения о границах территории, в отношении которой утвержден проект межевания, содержащие перечень координат характерных точек этих границ	20
2.4 Сведения о характерных точках утверждаемых красных линий.....	22

Приложение:

- Постановления администрации Яковлевского городского округа № 214 от 15.07.2024г. «О подготовке документации по планировке территории ведения гражданами садоводства и огородничества для собственных нужд, садоводческих некоммерческих товариществ, расположенных по адресу: Белгородская область, Яковлеский городской округ»;

- Выписка из информационной системы обеспечения градостроительной деятельности (ИСОГД) от 27.05.2024г. № 49-93/962;

- Выписка из информационной системы обеспечения градостроительной деятельности (ИСОГД) от 27.05.2024г. № 49-93/965;

- Выписка из информационной системы обеспечения градостроительной деятельности (ИСОГД) от 27.05.2024г. № 49-93/964;

- Выписка из информационной системы обеспечения градостроительной деятельности (ИСОГД) от 27.05.2024г. № 49-93/961;

- Технический отчет «О выполнении инженерно-геодезической съемки»;

-Заключение Министерства природопользования Белгородской области от 02.09.2024 г. №24-01/02/1444;

- Заключение Управления государственной охраны объектов культурного наследия Белгородской области от 28.08.2024 г. № ОКН-20240816-19359361031-3.

Согласовано			
Взам. инв. №			
Подп. и дата			
Инв. № подл.			

0826500000924001760-ПМТ-ПЗ					
Изм.	Кол. уч.	Лист	№ док.	Подп.	Дата
Разраб.		Коренева			09.24
Рук. подразделения		Зверев			09.24
Пояснительная записка					
Стадия		Лист		Листов	
ПМТ		1		34	
ООО «Белгородземпроект» 2024 г.					

1. Введение

1.1 Анализ существующего положения

Подготовка документации по планировке территории осуществлена применительно к территории дачно-строительного кооператива снт "Газовик" предприятия "Белгородоблгаз", в границах кадастровых кварталов: 31:10:0909004; 31:10:0909006; 31:10:0909003; 31:10:0909007.

В соответствии со ст. 43 Градостроительного кодекса РФ подготовка проекта межевания территории осуществляется для:

- 1) определения местоположения границ образуемых и изменяемых земельных участков;
- 2) установления, изменения, отмены красных линий для застроенных территорий, в границах которых не планируется размещение новых объектов капитального строительства, а также для установления, изменения, отмены красных линий в связи с образованием и (или) изменением земельного участка, расположенного в границах территории, применительно к которой не предусматривается осуществление деятельности по комплексному и устойчивому развитию территории, при условии, что такие установления, изменения, отмена влекут за собой исключительно изменение границ территорий общего пользования.

Целью разработки проекта межевания дачно-строительного кооператива снт "Газовик" предприятия "Белгородоблгаз" является упорядочение землепользования в отношении местоположения границ земельных участков и земель общего пользования с учетом проектов организации территории.

В настоящее время на планируемой территории расположены земельные участки и объекты капитального строительства, предназначенные для ведения коллективного садоводства.

Площадь территории в границах проекта планировки – 32,5 га.

Инд. № подл.	Подп. и дата	Взам. инв. №

Изм.	Кол. уч.	Лист	№ док.	Подп.	Дата	0826500000924001760-ПМТ-ПЗ	Лист
							2

1.2 Исходные данные для проектирования

Проект межевания территории, расположен в кадастровых кварталах 31:10:0909004; 31:10:0909006; 31:10:0909003; 31:10:0909007, в качестве исходных данных для разработки проекта были использованы:

- Сведения Единого государственного реестра недвижимости;
- Технический отчет «О выполнении инженерно-геодезической съемки»;
- Сведения единого государственного реестра недвижимости;
- Материалы смежных границ земельных участков.

1.3. Нормативно-правовое основание

Подготовка документации по планировке территории осуществлена в целях обеспечения устойчивого развития территории, выделения элементов планировочной структуры (кварталов), установления границ земельных участков, на которых расположены объекты капитального строительства, границ земельных участков, предназначенных для строительства и размещения линейных объектов.

Подготовка документации по проекту межевания территории в границах кадастровых кварталов: 31:10:0909004; 31:10:0909006; 31:10:0909003; 31:10:0909007, осуществляется на основании договора № 0826500000924001760 от 02.05.2024 года и постановления администрации Яковлевского городского округа № 214 от 15.07.2024г. «О подготовке документации по планировке территории ведения гражданами садоводства и огородничества для собственных нужд, садоводческих некоммерческих товариществ, расположенных по адресу: Белгородская область, Яковлеский городской округ»

Заказчик: Администрация Яковлевского городского округа.

Проектная организация – генеральный проектировщик: Общество с огра-

Взам. инв. №	
Подп. и дата	
Инв. № подл.	

								0826500000924001760-ПМТ-ПЗ	Лист
Изм.	Кол. уч.	Лист	№ док.	Подп.	Дата				3

Целью разработки проекта межевания дачно-строительного кооператива снт "Газовик" предприятия "Белгородоблгаз" является упорядочение землепользования в отношении местоположения границ земельных участков и земель общего пользования с учетом проектов организации территории.

В соответствии с Выписками из информационной системы обеспечения градостроительной деятельности (ИСОГД), выданными администрацией Яковлевского городского округа, рассматриваемая территория расположена в границах 4 территориальных зон, для которых установлен градостроительный регламент, соответствующий определенной зоне:

- Пл1 - для размещения природного ландшафта;
- Т3 - зона автомобильного транспорта и улично-дорожной сети;
- Т2 – зона железнодорожного транспорта;
- Сх1 – зона для сельскохозяйственного использования (назначения) – угодья.

Фрагмент карты градостроительного зонирования представлен на рисунке 1.



Инов. № подл.	Подп. и дата	Взам. инв. №

Изм.	Кол. уч.	Лист	№ док.	Подп.	Дата

0826500000924001760-ПМТ-ПЗ

Рисунок 1 Фрагмент карты градостроительного зонирования СНТ «Газовик»

В существующих территориальных зонах в кадастровых квартаах с номерами: 31:10:0909004; 31:10:0909006; 31:10:0909003; 31:10:0909007 проектом межевания территории было определено местоположение границ проектируемых и изменяемых земельных участков.

Проектируемые земельные участки образованы путем:

- установления границ образуемых земельных участков (не имеющих координатного описания границ) в соответствии с правоустанавливающими документами на земельный участок;
- уточнения границ изменяемых земельных участков, стоящих на кадастровом учете в ЕГРН и имеющих (или не имеющих) координатное описание границ (отклонение от площади земельного участка ±50 м²).

Перечень и сведения о площади образуемых земельных участков и возможных способах их образования приведены в таблицах 1, 2 и 3.

Взам. инв. №	
Подп. и дата	
Инв. № подл.	

Изм.	Кол. уч.	Лист	№ док.	Подп.	Дата

0826500000924001760-ПМТ-ПЗ	
Лист	
6	

2.1. Перечень и сведения о площади образуемых земельных участков, в том числе возможные способы их образования

Перечень и сведения о площади образуемых земельных участков и способы их образования представлены в Таблице 1.

Таблица №1

Условный номер земельного участка	Площадь земельного участка в кв.м	Вид территориальной зоны	Вид разрешенного использования	Адрес	Категория земель	Возможные способы образования
:ЗУ1	425	Пл1	Ведение огородничества (13.1)	Белгородская область, Яковлевский р-н, с/т "Газовик" предприятия "Белгородоблгаз"	Земли сельскохозяйственного назначения	Образован из земель государственной собственности до разграничения
:ЗУ2	425	Пл1	Ведение огородничества (13.1)	Белгородская область, Яковлевский р-н, с/т "Газовик" предприятия "Белгородоблгаз"	Земли сельскохозяйственного назначения	Образован из земель государственной собственности до разграничения
:ЗУ3	400	Пл1	Ведение огородничества (13.1)	Белгородская область, Яковлевский р-н, с/т "Газовик" предприятия "Белгородоблгаз"	Земли сельскохозяйственного назначения	Образован из земель государственной собственности до разграничения
:ЗУ4	605	Пл1	Ведение огородничества (13.1)	Белгородская область, Яковлевский р-н, с/т "Газовик" предприятия "Белгородоблгаз"	Земли сельскохозяйственного назначения	Образован из земель государственной собственности до разграничения
:ЗУ5	605	Пл1	Ведение огородничества (13.1)	Белгородская область, Яковлевский р-н, с/т "Газовик" предприятия "Белгородоблгаз"	Земли сельскохозяйственного назначения	Образован из земель государственной собственности до разграничения
:ЗУ6	332	Пл1	Ведение огородничества (13.1)	Белгородская область, Яковлевский р-н, с/т "Газовик" предприятия "Белгородоблгаз"	Земли сельскохозяйственного назначения	Образован из земель государственной собственности до разграничения
:ЗУ7	328	Пл1	Ведение огородничества (13.1)	Белгородская область, Яковлевский р-н, с/т "Газовик" предприятия "Белгородоблгаз"	Земли сельскохозяйственного назначения	Образован из земель государственной собственности до разграничения
:ЗУ8	378	Пл1	Ведение огородничества (13.1)	Белгородская область, Яковлевский р-н, с/т "Газовик" предприятия "Белгородоблгаз"	Земли сельскохозяйственного назначения	Образован из земель государственной собственности до разграничения
:ЗУ9	449	Пл1	Ведение огородничества (13.1)	Белгородская область, Яковлевский р-н, с/т "Газовик" предприятия "Белгородоблгаз"	Земли сельскохозяйственного назначения	Образован из земель государственной собственности до разграничения
:ЗУ10	406	Пл1	Ведение огородничества (13.1)	Белгородская область, Яковлевский р-н, с/т "Газовик" предприятия "Белгородоблгаз"	Земли сельскохозяйственного назначения	Образован из земель государственной собственности до разграничения

Инв.№ подл.	Подп. и дата.
Взам. инв. №	Инв.№ дубл.
Подп. и дата	Подп. и дата.

Изм.	Лист	№ докум.	Подп.	Дата
------	------	----------	-------	------

082650000924001760-ПМТ-ПЗ

:ЗУ11	431	Пл1	Ведение огородничества (13.1)	Белгородская область, Яковлевский р-н, с/т "Газовик" предприятия "Белгородоблгаз"	Земли сельскохозяйственного назначения	Образован из земель государственной собственности до разграничения
:ЗУ12	437	Пл1	Ведение огородничества (13.1)	Белгородская область, Яковлевский р-н, с/т "Газовик" предприятия "Белгородоблгаз"	Земли сельскохозяйственного назначения	Образован из земель государственной собственности до разграничения
:ЗУ13	500	Пл1	Ведение огородничества (13.1)	Белгородская область, Яковлевский р-н, с/т "Газовик" предприятия "Белгородоблгаз"	Земли сельскохозяйственного назначения	Образован из земель государственной собственности до разграничения
:ЗУ14	12129	Пл1	Земельные участки (территории) общего пользования (12.0.1)	Белгородская область, Яковлевский р-н, с/т "Газовик" предприятия "Белгородоблгаз"	Земли сельскохозяйственного назначения	Образован из земель государственной собственности до разграничения
:ЗУ15	7513	Пл1	Земельные участки (территории) общего пользования (12.0.1)	Белгородская область, Яковлевский р-н, с/т "Газовик" предприятия "Белгородоблгаз"	Земли сельскохозяйственного назначения	Образован из земель государственной собственности до разграничения
:ЗУ16	9286	Пл1	Земельные участки (территории) общего пользования (12.0.1)	Белгородская область, Яковлевский р-н, с/т "Газовик" предприятия "Белгородоблгаз"	Земли сельскохозяйственного назначения	Образован из земель государственной собственности до разграничения
:ЗУ17	11262	Пл1	Земельные участки (территории) общего пользования (12.0.1)	Белгородская область, Яковлевский р-н, с/т "Газовик" предприятия "Белгородоблгаз"	Земли сельскохозяйственного назначения	Образован из земель государственной собственности до разграничения

Резервирование и (или) изъятие земельных участков для государственных нужд не предполагается.

Земельные участки образованы из земель государственной собственности до разграничения.

Сервитуты для данных земельных участков не устанавливаются.

На территории проекта межевания отсутствуют объекты культурного наследия, включенные в Единый государственный реестр объектов культурного наследия (памятников истории и культуры) народов Российской Федерации.

Испрашиваемая территория проекта межевания расположена вне зон охраны и защитных зон объектов культурного наследия.

Граница разработки территории не нарушает границы особо охраняемых природных территорий регионального значения Белгородской области и границ земель лесного фонда РФ.

На территории проекта межевания имеются границы зон с особыми условиями использования территории.

Интв.№ подл.	Подп. и дата.
Взам. инв. №	Интв.№ дубл.

					082650000924001760-ПМТ-ПЗ	Лист
Изм.	Лист	№ докум.	Подп.	Дата		8

Зоны с особыми условиями использования территории на планируемом участке определены на основании требований:

- Санитарно-эпидемиологических правил и нормативов СанПиН 2.2.1/2.1.1.1200-03 Санитарно-защитные зоны и санитарная классификация предприятий, сооружений и иных объектов;
- Правил установления охранных зон объектов электросетевого хозяйства и особых условий использования земельных участков, расположенных в границах таких зон, утвержденных постановлением Правительства РФ от 24 февраля 2009 г. № 160;
- СП 42.13330.2016 Градостроительство. Планировка и застройка городских и сельских поселений, актуализированная редакция СНиП 2.07.01-89*;
- СП 4.13130.2013 Системы противопожарной защиты. Ограничение распространения пожара на объектах защиты. Требования к объемно-планировочным и конструктивным решениям;
- СП 36.13330.2012 Магистральные трубопроводы;
- Федерального закона Российской Федерации от 25 июня 2002 года № 73-ФЗ «Об объектах культурного наследия (памятниках истории и культуры) народов Российской Федерации»;
- Правил устройства электроустановок (шестое издание, дополненное с исправлениями ГОСЭНЕРГОНАДЗОР, Москва, 2000 г.). Санитарно-защитные зоны объектов, совмещающиеся с другими территориальными зонами, накладывают ограничения на основную и вспомогательную деятельность соответствующей территориальной зоны и самостоятельной территориальной зоны не образуют.

На той территории планировки, на которую накладываются санитарно-защитные зоны, не допускается размещение объектов для проживания людей, размещение спортивных сооружений, парков, образовательных и детских учреждений, лечебно-профилактических и оздоровительных сооружений общего пользования (СанПиН 2.2.1/2.1.1.1200-03 «Санитарно-защитные зоны и санитарная классификация предприятий, сооружений и иных объектов»).

Ивв.№ подл.	Подп. и дата	Взам. инв. №	Ивв.№ дубл.	Подп. и дата.

Изм.	Лист	№ докум.	Подп.	Дата

0826500000924001760-ПМТ-ПЗ

Лист

9

2.2. Перечень и сведения о площади изменяемых земельных участков, координаты которых уточняются проектом

Перечень и сведения о площади изменяемых земельных участков, координаты которых уточняются проектом

Таблица №2

№ п/п	Кадастровый номер земельного участка	Площадь земельного участка по сведениям ЕГРН (в кв.м)	Уточненная площадь земельного участка в ЕГРН (в кв.м)	Вид разрешенного использования
Кадастровый квартал 31:10:0909003				
1	31:10:0909002:13	406	406	Для садоводства
2	31:10:0909002:6	470	470	Для садоводства
3	31:10:0909003:1	405	405	Для садоводства
4	31:10:0909003:10	405	405	Для садоводства
5	31:10:0909003:100	858	858	Для садоводства
6	31:10:0909003:101	858	858	Для садоводства
7	31:10:0909003:102	858	858	Для садоводства
8	31:10:0909003:103	858	858	Для садоводства
9	31:10:0909003:104	858	858	Для садоводства
10	31:10:0909003:105	814	814	Для садоводства
11	31:10:0909003:11	405	405	Для садоводства
12	31:10:0909003:12	405	405	Для садоводства
13	31:10:0909003:13	405	405	Для садоводства
14	31:10:0909003:14	372	372	Для садоводства
15	31:10:0909003:15	406	406	Для садоводства
16	31:10:0909003:16	405	405	Для садоводства
17	31:10:0909003:17	405	405	Для садоводства
18	31:10:0909003:18	405	405	Для садоводства
19	31:10:0909003:19	405	405	Для садоводства
20	31:10:0909003:2	540	540	Для садоводства
21	31:10:0909003:20	397	397	Для садоводства
22	31:10:0909003:21	387	387	Для садоводства
23	31:10:0909003:22	381	381	Для садоводства
24	31:10:0909003:23	405	405	Для садоводства
25	31:10:0909003:24	405	405	Для садоводства
26	31:10:0909003:25	420	420	Для садоводства
27	31:10:0909003:26	540	540	Для садоводства
28	31:10:0909003:27	405	405	Для садоводства
29	31:10:0909003:28	667	667	Для садоводства

Инов. № подл.	Подп. и дата	Взам. инв. №

Изм.	Коп. уч.	Лист	№ док.	Подп.	Дата
------	----------	------	--------	-------	------

0826500000924001760-ПМТ-ПЗ

Лист

10

Формат А4

30	31:10:0909003:29	418	418	Для садоводства
31	31:10:0909003:3	1029	1029	Для садоводства
32	31:10:0909003:30	395	395	Для садоводства
33	31:10:0909003:31	404	404	Для коллективного садоводства
34	31:10:0909003:32	406	406	Для садоводства
35	31:10:0909003:33	406	406	Для садоводства
36	31:10:0909003:35	396	396	Для ведения садоводства
37	31:10:0909003:36	418	418	Для садоводства
38	31:10:0909003:37	406	406	Для садоводства
39	31:10:0909003:38	406	406	Для садоводства
40	31:10:0909003:39	406	406	Для садоводства
41	31:10:0909003:4	405	405	Для садоводства
42	31:10:0909003:40	406	406	Для садоводства
43	31:10:0909003:41	406	406	Для садоводства
44	31:10:0909003:42	406	406	Для садоводства
45	31:10:0909003:43	407	407	Для садоводства
46	31:10:0909003:44	406	406	Для садоводства
47	31:10:0909003:45	406	406	Для садоводства
48	31:10:0909003:46	406	406	Для садоводства
49	31:10:0909003:47	406	406	Для садоводства
50	31:10:0909003:48	406	406	Для садоводства
51	31:10:0909003:49	406	406	Для садоводства
52	31:10:0909003:5	405	405	Для садоводства
53	31:10:0909003:50	406	406	Для садоводства
54	31:10:0909003:51	406	406	Для садоводства
55	31:10:0909003:52	406	406	Для садоводства
56	31:10:0909003:53	406	406	Для садоводства
57	31:10:0909003:54	406	406	Для садоводства
58	31:10:0909003:55	406	406	Для садоводства
59	31:10:0909003:56	406	406	Для садоводства
60	31:10:0909003:57	810	810	Для садоводства
61	31:10:0909003:58	448	448	Для садоводства
62	31:10:0909003:59	397	397	Для садоводства
63	31:10:0909003:6	405	405	Для садоводства
64	31:10:0909003:60	400	400	Для садоводства
65	31:10:0909003:61	400	400	Для садоводства
66	31:10:0909003:62	401	401	Для коллективного садоводства
67	31:10:0909003:63	400	400	Для садоводства
68	31:10:0909003:64	400	400	Для садоводства
69	31:10:0909003:65	400	400	Для садоводства
70	31:10:0909003:66	400	400	Для садоводства
71	31:10:0909003:67	400	400	Для садоводства

Инва. № подл.	Подп. и дата	Взам. инв. №

Изм.	Коп. уч.	Лист	№ док.	Подп.	Дата

0826500000924001760-ПМТ-ПЗ

72	31:10:0909003:68	400	400	Для садоводства
73	31:10:0909003:69	400	400	Для садоводства
74	31:10:0909003:7	405	405	Для садоводства
75	31:10:0909003:70	400	400	Для садоводства
76	31:10:0909003:71	400	400	Для садоводства
77	31:10:0909003:72	405	405	Для садоводства
78	31:10:0909003:73	400	400	Для коллективного садоводства
79	31:10:0909003:74	400	400	Для садоводства
80	31:10:0909003:75	405	405	Для садоводства
81	31:10:0909003:76	392	392	Для садоводства
82	31:10:0909003:78	400	400	Для садоводства
83	31:10:0909003:79	400	400	Для садоводства
84	31:10:0909003:8	405	405	Для садоводства
85	31:10:0909003:80	400	400	Для садоводства
86	31:10:0909003:82	390	390	Для садоводства
87	31:10:0909003:83	388	388	Для садоводства
88	31:10:0909003:84	400	400	Для садоводства
89	31:10:0909003:85	400	400	Для садоводства
90	31:10:0909003:86	400	400	Для садоводства
91	31:10:0909003:87	400	400	Для садоводства
92	31:10:0909003:88	400	400	Для садоводства
93	31:10:0909003:89	400	400	Для садоводства
94	31:10:0909003:9	405	405	Для садоводства
95	31:10:0909003:90	400	400	Для садоводства
96	31:10:0909003:91	400	400	Для садоводства
97	31:10:0909003:92	486	486	Для садоводства
98	31:10:0909003:93	1000	1000	Для садоводства
99	31:10:0909003:94	990	990	Для садоводства
100	31:10:0909003:95	858	858	Для садоводства
101	31:10:0909003:97	841	841	Для садоводства
102	31:10:0909003:98	858	858	Для ведения садоводства
103	31:10:0909003:99	638	638	Для садоводства

Кадастровый квартал 31:10:0909004

1	31:10:0909004:90	416	416	Для садоводства
2	31:10:0909002:12	408	408	Для ведения садоводства
3	31:10:0909002:15	389	389	Для ведения садоводства
4	31:10:0909002:5	410	410	Для садоводства
5	31:10:0909002:7	379	379	Для садоводства
6	31:10:0909004:1	580	580	Для садоводства
7	31:10:0909004:10	494	494	Для садоводства
8	31:10:0909004:100	609	609	Для ведения садоводства
9	31:10:0909004:101	300	300	Для садоводства

Ив. № подл.
Подп. и дата
Взам. инв. №

0826500000924001760-ПМТ-ПЗ

Изм.	Коп. уч.	Лист	№ док.	Подп.	Дата
------	----------	------	--------	-------	------

10	31:10:0909004:102	300	300	Для садоводства
11	31:10:0909004:103	442	442	Для садоводства
12	31:10:0909004:104	950	950	Для садоводства
13	31:10:0909004:105	760	760	Для садоводства
14	31:10:0909004:106	820	820	Для садоводства
15	31:10:0909004:107	400	400	Для садоводства
16	31:10:0909004:108	398	398	Для садоводства
17	31:10:0909004:109	400	400	Для садоводства
18	31:10:0909004:11	425	425	Для садоводства
19	31:10:0909004:110	760	760	Для садоводства
20	31:10:0909004:111	400	400	Для садоводства
21	31:10:0909004:112	402	402	Для садоводства
22	31:10:0909004:113	760	760	Для садоводства
23	31:10:0909004:114	400	400	Для садоводства
24	31:10:0909004:115	400	400	Для садоводства
25	31:10:0909004:116	760	760	Для садоводства
26	31:10:0909004:12	425	425	Для садоводства
27	31:10:0909004:120	3500	3500	Для садоводства
28	31:10:0909004:121	500	500	для садоводства
29	31:10:0909004:13	520	520	для садоводства
30	31:10:0909004:132	600	600	Для коллективного садоводства
31	31:10:0909004:14	425	425	для садоводства
32	31:10:0909004:15	784	784	Для садоводства
33	31:10:0909004:16	1000	1000	Для садоводства
34	31:10:0909004:17	408	408	Для садоводства
35	31:10:0909004:18	408	408	Для садоводства
36	31:10:0909004:19	399	399	Для садоводства
37	31:10:0909004:2	425	425	Для садоводства
38	31:10:0909004:20	406	406	Для садоводства
39	31:10:0909004:21	408	408	Для садоводства
40	31:10:0909004:22	408	408	Для садоводства
41	31:10:0909004:23	408	408	Для садоводства
42	31:10:0909004:24	376	376	Для садоводства
43	31:10:0909004:25	408	408	Для садоводства
44	31:10:0909004:26	384	384	Для садоводства
45	31:10:0909004:27	659	659	Для садоводства
46	31:10:0909004:28	665	665	Для садоводства
47	31:10:0909004:29	400	400	Для садоводства
48	31:10:0909004:3	425	425	Для садоводства
49	31:10:0909004:30	400	400	Для садоводства
50	31:10:0909004:31	393	393	Для садоводства
51	31:10:0909004:32	400	400	Для садоводства
52	31:10:0909004:33	410	410	Для садоводства

Инва. № подл.	Подп. и дата	Взам. инв. №

Изм.	Коп. уч.	Лист	№ док.	Подп.	Дата

0826500000924001760-ПМТ-ПЗ

53	31:10:0909004:34	403	403	Для садоводства
54	31:10:0909004:35	403	403	Для садоводства
55	31:10:0909004:36	405	405	Для садоводства
56	31:10:0909004:4	425	425	Для садоводства
57	31:10:0909004:40	408	408	Для садоводства
58	31:10:0909004:41	408	408	Для садоводства
59	31:10:0909004:42	442	442	Для садоводства
60	31:10:0909004:43	494	494	Для садоводства
61	31:10:0909004:44	425	425	Для садоводства
62	31:10:0909004:45	425	425	Для садоводства
63	31:10:0909004:46	510	510	Для садоводства
64	31:10:0909004:47	526	526	Для садоводства
65	31:10:0909004:48	480	480	Для садоводства
66	31:10:0909004:49	576	576	Для садоводства
67	31:10:0909004:5	425	425	Для садоводства
68	31:10:0909004:50	525	525	Для садоводства
69	31:10:0909004:51	600	600	Для садоводства
70	31:10:0909004:52	437	437	Для садоводства
71	31:10:0909004:53	382	382	Для коллективного садоводства
72	31:10:0909004:54	393	393	Для садоводства
73	31:10:0909004:55	383	383	Для садоводства
74	31:10:0909004:56	402	402	Для садоводства
75	31:10:0909004:57	427	427	Для садоводства
76	31:10:0909004:58	450	450	Для садоводства
77	31:10:0909004:59	381	381	Для садоводства
78	31:10:0909004:6	425	425	Для садоводства
79	31:10:0909004:60	381	381	Для садоводства
80	31:10:0909004:61	392	392	Для садоводства
81	31:10:0909004:62	389	389	Для садоводства
82	31:10:0909004:63	410	410	Для садоводства
83	31:10:0909004:64	425	425	Для коллективного садоводства
84	31:10:0909004:65	425	425	Для садоводства
85	31:10:0909004:66	425	425	Для садоводства
86	31:10:0909004:67	393	393	Для садоводства
87	31:10:0909004:68	391	391	Для садоводства
88	31:10:0909004:69	425	425	Для садоводства
89	31:10:0909004:7	425	425	Для садоводства
90	31:10:0909004:70	408	408	Для садоводства
91	31:10:0909004:71	408	408	Для садоводства
92	31:10:0909004:72	368	368	Для садоводства
93	31:10:0909004:73	415	415	Для садоводства
94	31:10:0909004:74	408	408	Для садоводства

Инва. № подл.	Подп. и дата	Взам. инв. №

Изм.	Коп. уч.	Лист	№ док.	Подп.	Дата

0826500000924001760-ПМТ-ПЗ

95	31:10:0909004:75	408	408	Для садоводства
96	31:10:0909004:76	440	440	Для садоводства
97	31:10:0909004:77	405	405	Для садоводства
98	31:10:0909004:78	389	389	Для садоводства
99	31:10:0909004:79	385	385	Для коллективного садоводства
100	31:10:0909004:8	425	425	Для садоводства
101	31:10:0909004:80	390	390	Для садоводства
102	31:10:0909004:81	443	443	Для садоводства
103	31:10:0909004:82	468	468	Для садоводства
104	31:10:0909004:83	418	418	Для садоводства
105	31:10:0909004:85	416	416	Для садоводства
106	31:10:0909004:86	416	416	Для садоводства
107	31:10:0909004:87	449	449	Для садоводства
108	31:10:0909004:88	425	425	Для коллективного садоводства
109	31:10:0909004:89	404	404	Для садоводства
110	31:10:0909004:9	422	422	Для садоводства
111	31:10:0909004:91	425	425	Для коллективного садоводства
112	31:10:0909004:92	546	546	Для садоводства
113	31:10:0909004:93	698	698	Для садоводства
114	31:10:0909004:94	450	450	Для садоводства
115	31:10:0909004:95	400	400	Для садоводства
116	31:10:0909004:96	500	500	Для садоводства
117	31:10:0909004:97	600	600	Для садоводства
118	31:10:0909004:98	442	442	Для садоводства
119	31:10:0909004:99	468	468	Для ведения садоводства
120	31:10:0909006:82	400	400	Для садоводства

Кадастровый квартал 31:10:0909006

1	31:10:0909002:10	406	406	Для садоводства
2	31:10:0909002:4	400	400	Для садоводства
3	31:10:0909002:8	385	385	Для садоводства
4	31:10:0909002:9	406	406	Для ведения садоводства
5	31:10:0909006:1	1078	1078	Для садоводства
6	31:10:0909006:10	405	405	Для садоводства
7	31:10:0909006:11	405	405	Для ведения садоводства
8	31:10:0909006:12	405	405	Для садоводства
9	31:10:0909006:13	405	405	Для ведения садоводства
10	31:10:0909006:14	405	405	Для ведения садоводства
11	31:10:0909006:15	416	416	Для садоводства
12	31:10:0909006:16	405	405	Для ведения садоводства
13	31:10:0909006:17	405	405	Для ведения садоводства
14	31:10:0909006:18	405	405	Для садоводства

Инва. № подл.	Подп. и дата	Взам. инв. №

Изм.	Коп. уч.	Лист	№ док.	Подп.	Дата

0826500000924001760-ПМТ-ПЗ

15	31:10:0909006:19	387	387	Для ведения садоводства
16	31:10:0909006:2	672	672	Для садоводства
17	31:10:0909006:20	405	405	Для ведения садоводства
18	31:10:0909006:21	405	405	Для садоводства
19	31:10:0909006:22	405	405	Для ведения садоводства
20	31:10:0909006:23	405	405	Для ведения садоводства
21	31:10:0909006:24	405	405	Для ведения садоводства
22	31:10:0909006:25	405	405	Для ведения садоводства
23	31:10:0909006:26	405	405	Для садоводства
24	31:10:0909006:27	405	405	Для ведения садоводства
25	31:10:0909006:28	392	392	Для садоводства
26	31:10:0909006:29	405	405	Для садоводства
27	31:10:0909006:3	800	800	Для ведения садоводства
28	31:10:0909006:30	609	609	Для коллективного садоводства
29	31:10:0909006:31	450	450	Для садоводства
30	31:10:0909006:32	600	600	Для садоводства
31	31:10:0909006:33	406	406	Для садоводства
32	31:10:0909006:34	406	406	Для ведения садоводства
33	31:10:0909006:36	406	406	Для ведения садоводства
34	31:10:0909006:38	406	406	Для садоводства
35	31:10:0909006:39	406	406	Для ведения садоводства
36	31:10:0909006:4	448	448	Для ведения садоводства
37	31:10:0909006:40	406	406	Для ведения садоводства
38	31:10:0909006:41	405	405	Для садоводства
39	31:10:0909006:42	406	406	Для ведения садоводства
40	31:10:0909006:43	406	406	Для ведения садоводства
41	31:10:0909006:44	406	406	Для ведения садоводства
42	31:10:0909006:45	406	406	Для ведения садоводства
43	31:10:0909006:46	406	406	Для ведения садоводства
44	31:10:0909006:47	406	406	Для ведения садоводства
45	31:10:0909006:48	406	406	Для садоводства
46	31:10:0909006:49	406	406	Для ведения садоводства
47	31:10:0909006:5	700	700	Для ведения садоводства
48	31:10:0909006:50	406	406	Для ведения садоводства
49	31:10:0909006:51	415	415	Для садоводства
50	31:10:0909006:52	406	406	Для ведения садоводства
51	31:10:0909006:53	406	406	Для ведения садоводства
52	31:10:0909006:54	406	406	Для садоводства
53	31:10:0909006:55	406	406	Для ведения садоводства
54	31:10:0909006:56	406	406	Для ведения садоводства
55	31:10:0909006:57	400	400	Для садоводства
56	31:10:0909006:58	279	279	Для садоводства

Инва. № подл.	Подп. и дата	Взам. инв. №	

Изм.	Коп. уч.	Лист	№ док.	Подп.	Дата
------	----------	------	--------	-------	------

082650000924001760-ПМТ-ПЗ

57	31:10:0909006:59	400	400	Для садоводства
58	31:10:0909006:6	405	405	Для садоводства
59	31:10:0909006:60	400	400	Для ведения садоводства
60	31:10:0909006:61	400	400	Для садоводства
61	31:10:0909006:62	400	400	Для садоводства
62	31:10:0909006:63	400	400	Для ведения садоводства
63	31:10:0909006:64	400	400	Для ведения садоводства
64	31:10:0909006:65	400	400	Для садоводства
65	31:10:0909006:66	400	400	Для ведения садоводства
66	31:10:0909006:67	400	400	Для садоводства
67	31:10:0909006:68	400	400	Для ведения садоводства
68	31:10:0909006:69	510	510	Для садоводства
69	31:10:0909006:7	405	405	Для садоводства
70	31:10:0909006:70	510	510	Для садоводства
71	31:10:0909006:71	237	237	Для садоводства
72	31:10:0909006:72	493	493	Для садоводства
73	31:10:0909006:73	400	400	Для ведения садоводства
74	31:10:0909006:74	400	400	Для ведения садоводства
75	31:10:0909006:75	400	400	Для ведения садоводства
76	31:10:0909006:76	400	400	Для ведения садоводства
77	31:10:0909006:77	400	400	Для садоводства
78	31:10:0909006:78	400	400	Для коллективного садоводства
79	31:10:0909006:79	400	400	Для ведения садоводства
80	31:10:0909006:8	405	405	Для ведения садоводства
81	31:10:0909006:80	400	400	Для ведения садоводства
82	31:10:0909006:81	400	400	Для ведения садоводства
83	31:10:0909006:83	800	800	Для ведения садоводства
84	31:10:0909006:84	596	596	Для ведения садоводства
85	31:10:0909006:85	606	606	Для садоводства
86	31:10:0909006:86	608	608	Для ведения садоводства
87	31:10:0909006:87	425	425	Для садоводства
88	31:10:0909006:88	450	450	Для ведения садоводства
89	31:10:0909006:89	457	457	Для садоводства
90	31:10:0909006:9	397	397	Для ведения садоводства
91	31:10:0909006:90	7	7	Для размещения производственных зданий, строений, сооружений промышленности
92	31:10:0909006:95	1000	1000	для садоводства
Кадастровый квартал 31:10:0909007				
1	31:10:0909004:16	1000	1000	Для садоводства
2	31:10:0909007:1	400	400	Для садоводства
3	31:10:0909007:10	500	500	Для садоводства

Инва. № подл.	Подп. и дата	Взам. инв. №				
			Изм.	Коп. уч.	Лист	№ док.

0826500000924001760-ПМТ-ПЗ

4	31:10:0909007:100	480	480	Для садоводства
5	31:10:0909007:101	470	470	Для садоводства
6	31:10:0909007:102	840	840	Для садоводства
7	31:10:0909007:103	680	680	Для садоводства
8	31:10:0909007:104	903	903	Для садоводства
9	31:10:0909007:105	1000	1000	Для садоводства
10	31:10:0909007:106	1000	1000	Для садоводства
11	31:10:0909007:108	800	800	Для садоводства
12	31:10:0909007:109	1000	1000	Для садоводства
13	31:10:0909007:11	1000	1000	Для садоводства
14	31:10:0909007:110	1000	1000	Для садоводства
15	31:10:0909007:111	800	800	Для садоводства
16	31:10:0909007:112	720	720	Для садоводства
17	31:10:0909007:113	500	500	Для садоводства
18	31:10:0909007:114	400	400	Для садоводства
19	31:10:0909007:115	700	700	Для садоводства
20	31:10:0909007:116	570	570	Для садоводства
21	31:10:0909007:117	1000	1000	Для садоводства
22	31:10:0909007:118	116000	116000	Для коллективного садоводства
23	31:10:0909007:119	49.97	49.97	-
24	31:10:0909007:12	1000	1000	Для садоводства
25	31:10:0909007:13	1000	1000	Для садоводства
26	31:10:0909007:14	1000	1000	Для садоводства
27	31:10:0909007:15	1000	1000	Для садоводства
28	31:10:0909007:16	500	500	Для садоводства
29	31:10:0909007:17	502	502	Для садоводства
30	31:10:0909007:18	1000	1000	Для садоводства
31	31:10:0909007:19	1000	1000	Для садоводства
32	31:10:0909007:2	1000	1000	Для садоводства
33	31:10:0909007:20	1001	1001	Для коллективного садоводства
34	31:10:0909007:21	1000	1000	Для садоводства
35	31:10:0909007:22	1000	1000	Для садоводства
36	31:10:0909007:23	1000	1000	Для садоводства
37	31:10:0909007:230	867	867	Сельскохозяйственное использование
38	31:10:0909007:24	500	500	Для садоводства
39	31:10:0909007:25	950	950	Для садоводства
40	31:10:0909007:26	1000	1000	Для садоводства
41	31:10:0909007:27	1000	1000	Для садоводства
42	31:10:0909007:28	1000	1000	Для садоводства
43	31:10:0909007:29	1000	1000	Для садоводства
44	31:10:0909007:3	1000	1000	Для ведения садоводства

Индв. № подл.	Подп. и дата	Взам. инв. №				
			Изм.	Коп. уч.	Лист	№ док.

Изм.	Коп. уч.	Лист	№ док.	Подп.	Дата
------	----------	------	--------	-------	------

0826500000924001760-ПМТ-ПЗ

45	31:10:0909007:30	1000	1000	Для садоводства
46	31:10:0909007:31	1000	1000	Для садоводства
47	31:10:0909007:32	1000	1000	Для садоводства
48	31:10:0909007:33	500	500	Для садоводства
49	31:10:0909007:34	500	500	Для садоводства
50	31:10:0909007:35	948	948	Для садоводства
51	31:10:0909007:36	1000	1000	Для садоводства
52	31:10:0909007:37	1000	1000	Для садоводства
53	31:10:0909007:38	1000	1000	Для садоводства
54	31:10:0909007:39	1000	1000	Для садоводства
55	31:10:0909007:4	1000	1000	Для садоводства
56	31:10:0909007:40	1000	1000	Для садоводства
57	31:10:0909007:41	1000	1000	Для садоводства
58	31:10:0909007:42	1000	1000	Для садоводства
59	31:10:0909007:43	1000	1000	Для садоводства
60	31:10:0909007:44	1000	1000	Для садоводства
61	31:10:0909007:45	1000	1000	Для садоводства
62	31:10:0909007:46	600	600	Для садоводства
63	31:10:0909007:47	600	600	Для садоводства
64	31:10:0909007:48	730	730	Для садоводства
65	31:10:0909007:49	1000	1000	Для садоводства
66	31:10:0909007:5	1000	1000	Для садоводства
67	31:10:0909007:50	500	500	Для садоводства
68	31:10:0909007:51	500	500	Для садоводства
69	31:10:0909007:52	500	500	Для садоводства
70	31:10:0909007:53	500	500	Для садоводства
71	31:10:0909007:54	1000	1000	Для садоводства
72	31:10:0909007:55	1000	1000	Для садоводства
73	31:10:0909007:56	1000	1000	Для садоводства
74	31:10:0909007:57	500	500	Для садоводства
75	31:10:0909007:58	1000	1000	Для садоводства
76	31:10:0909007:59	1000	1000	Для садоводства
77	31:10:0909007:6	1000	1000	Для садоводства
78	31:10:0909007:60	1000	1000	Для садоводства
79	31:10:0909007:61	1000	1000	Для садоводства
80	31:10:0909007:62	500	500	Для садоводства
81	31:10:0909007:63	500	500	Для садоводства
82	31:10:0909007:64	1000	1000	Для садоводства
83	31:10:0909007:65	1000	1000	Для садоводства
84	31:10:0909007:66	500	500	Для садоводства
85	31:10:0909007:67	500	500	Для садоводства
86	31:10:0909007:68	1000	1000	Для садоводства
87	31:10:0909007:69	500	500	Для садоводства
88	31:10:0909007:7	1000	1000	Для садоводства

Инва. № подл.	Подп. и дата	Взам. инв. №

Изм.	Коп. уч.	Лист	№ док.	Подп.	Дата
------	----------	------	--------	-------	------

0826500000924001760-ПМТ-ПЗ

89	31:10:0909007:70	500	500	Для садоводства
90	31:10:0909007:71	1000	1000	Для садоводства
91	31:10:0909007:72	650	650	Для садоводства
92	31:10:0909007:73	1000	1000	Для садоводства
93	31:10:0909007:74	1000	1000	Для садоводства
94	31:10:0909007:75	1000	1000	Для садоводства
95	31:10:0909007:76	1000	1000	Для садоводства
96	31:10:0909007:77	1000	1000	Для садоводства
97	31:10:0909007:78	1000	1000	Для садоводства
98	31:10:0909007:79	1000	1000	Для садоводства
99	31:10:0909007:8	1000	1000	Для садоводства
100	31:10:0909007:80	1000	1000	Для садоводства
101	31:10:0909007:81	1000	1000	Для садоводства
102	31:10:0909007:82	1000	1000	Для садоводства
103	31:10:0909007:83	1000	1000	Для садоводства
104	31:10:0909007:84	1000	1000	Для садоводства
105	31:10:0909007:85	1000	1000	Для садоводства
106	31:10:0909007:86	1000	1000	Для садоводства
107	31:10:0909007:87	1000	1000	Для садоводства
108	31:10:0909007:88	1000	1000	Для садоводства
109	31:10:0909007:89	500	500	Для садоводства
110	31:10:0909007:9	500	500	Для садоводства
111	31:10:0909007:90	1000	1000	Для садоводства
112	31:10:0909007:91	1000	1000	Для садоводства
113	31:10:0909007:92	1000	1000	Для садоводства
114	31:10:0909007:93	1000	1000	Для садоводства
115	31:10:0909007:94	1000	1000	Для садоводства
116	31:10:0909007:95	1000	1000	Для садоводства
117	31:10:0909007:96	1000	1000	Для садоводства
118	31:10:0909007:97	1000	1000	Для садоводства
119	31:10:0909007:98	1000	1000	Для садоводства
120	31:10:0909007:99	980	980	Для садоводства

2.3 Сведения о границах территории, в отношении которой утвержден проект межевания, содержащие перечень координат характерных точек этих границ

Перечень координат характерных точек границ территории, в отношении которой утвержден проект межевания содержатся в Таблице №3. Данные координаты характерных точек границ предоставлены в системе координат, используемой для ведения Единого государственного реестра недвижимости.

Координаты характерных точек границ территории, в отношении которой утвержден проект межевания, были определены в соответствии с требованиями к

Взам. инв. №
Подп. и дата
Инв. № подл.

Изм.	Коп. уч.	Лист	№ док.	Подп.	Дата	0826500000924001760-ПМТ-ПЗ	Лист 20

точности определения координат характерных точек границ, установленных в соответствии с Градостроительным кодексом РФ для территориальных зон.

Таблица №3

Номер точки	МСК- 31	
	X	Y
1	412413.980	1330311.020
2	412413.992	1330310.902
3	412413.980	1330311.020
5	411992.220	1330310.400
6	411977.110	1330309.340
7	411967.890	1330308.730
8	411957.150	1330308.060
9	411942.960	1330305.380
10	411925.120	1330301.100
11	411911.140	1330301.460
12	411895.720	1330299.300
13	411873.730	1330298.820
14	411865.440	1330299.830
15	411866.230	1330305.540
16	411859.170	1330305.880
17	411859.060	1330302.290
18	411856.600	1330298.820
19	411839.060	1330301.640
20	411821.130	1330305.940
21	411787.440	1330314.853
22	411766.977	1330320.470
23	411746.910	1330326.740
24	411708.598	1330341.735
25	411692.549	1330345.748
26	411674.830	1330349.860
27	411663.259	1330352.970
28	411654.390	1330353.810
29	411647.220	1330352.020
30	411628.168	1330348.155
31	411628.847	1330337.580
32	411631.842	1330337.752
33	411633.710	1330337.774
34	411634.040	1330333.380
35	411633.900	1330325.040
36	411635.290	1330306.080
37	411636.550	1330287.100

38	411638.080	1330268.200
39	411639.360	1330249.140
40	411640.820	1330230.100
41	411643.530	1330210.330
42	411644.520	1330202.930
43	411647.300	1330189.980
44	411647.650	1330186.800
45	411647.810	1330179.600
46	411648.050	1330169.070
47	411648.400	1330148.300
48	411650.460	1330128.400
49	411651.590	1330124.220
50	411653.670	1330103.860
51	411655.560	1330085.960
52	411657.380	1330067.870
53	411658.200	1330057.890
54	411659.190	1330047.910
55	411662.290	1330027.690
56	411664.530	1330007.170
57	411666.820	1329986.510
58	411668.150	1329966.410
59	411667.360	1329946.410
60	411668.320	1329927.130
61	411670.080	1329905.890
62	411672.330	1329887.120
63	411673.434	1329878.826
64	411725.803	1329899.828
65	411778.612	1329916.295
66	411816.520	1329931.860
67	411839.880	1329941.180
68	411878.850	1329970.670
69	411884.000	1329976.000
70	411889.620	1329979.350
71	412002.690	1330080.550
72	412028.830	1330083.590
73	412056.100	1330084.980
74	412076.810	1330087.660
75	412097.440	1330090.910
76	412116.630	1330095.230

Инв. № подл.	Подп. и дата	Взам. инв. №

Изм.	Коп. уч.	Лист	№ док.	Подп.	Дата
------	----------	------	--------	-------	------

0826500000924001760-ПМТ-ПЗ

Лист

21

Формат А4

77	412186.980	1330108.890
78	412207.060	1330114.510
79	412227.770	1330118.220
80	412249.420	1330123.230
81	412272.090	1330128.330
82	412335.000	1330133.590
83	412349.570	1330137.570
84	412427.920	1330161.560
85	412428.670	1330146.980
86	412428.470	1330140.450
87	412418.940	1330110.780
88	412427.790	1330105.140
89	412439.000	1330103.000
90	412459.000	1330125.000
91	412485.000	1330145.000
92	412520.000	1330171.000
93	412534.000	1330178.000
94	412548.270	1330184.490
95	412553.850	1330187.030
96	412556.000	1330188.000
97	412574.000	1330191.000
98	412590.000	1330192.000
99	412597.000	1330191.000
100	412602.938	1330182.524
101	412671.220	1330168.660
102	412668.810	1330181.990
103	412665.880	1330243.820
104	412657.360	1330289.180
105	412655.830	1330296.940
106	412652.460	1330321.540
107	412648.450	1330339.910
108	412644.460	1330355.560

109	412640.550	1330370.160
110	412636.210	1330384.190
111	412631.410	1330399.260
112	412625.850	1330414.540
113	412623.160	1330430.500
114	412620.430	1330444.930
115	412617.140	1330461.020
116	412613.430	1330476.440
117	412610.700	1330491.560
118	412608.180	1330508.500
119	412600.510	1330548.170
120	412594.940	1330577.070
121	412521.810	1330543.710
122	412494.320	1330524.460
123	412449.640	1330492.940
124	412443.010	1330488.410
125	412436.810	1330484.180
126	412437.590	1330472.190
127	412435.570	1330471.410
128	412402.440	1330458.840
129	412365.990	1330444.310
130	412350.630	1330439.510
131	412195.280	1330387.540
132	412195.280	1330387.540
133	412179.750	1330382.350
134	412091.530	1330353.200
135	412062.860	1330345.390
136	412018.270	1330335.290
137	412011.720	1330333.620
138	412005.550	1330330.720
139	411999.430	1330324.790

2.4 Сведения о характерных точках утверждаемых красных линий

Таблица №4

Номер	МСК-31	
	X	Y
1	412520.800	1330294.100
2	412504.240	1330294.250
3	412488.150	1330290.780
4	412472.460	1330286.860
5	412457.060	1330284.330
6	412441.240	1330282.650

7	412425.940	1330281.100
8	412424.400	1330284.990
9	412424.500	1330306.350
10	412427.480	1330306.850
11	412429.170	1330333.710
12	412446.040	1330335.130
13	412461.240	1330337.010
14	412476.970	1330339.770

0826500000924001760-ПМТ-ПЗ

Лист

22

Формат А4

15	412492.690	1330343.020
16	412508.420	1330346.070
17	412524.610	1330349.140
18	412523.240	1330320.560
19	412522.050	1330294.790
20	412529.400	1330352.350
21	412512.200	1330349.620
22	412495.090	1330346.850
23	412477.670	1330345.220
24	412462.860	1330342.500
25	412445.840	1330339.560
26	412433.730	1330338.690
27	412429.470	1330339.310
28	412431.670	1330363.340
29	412434.020	1330384.050
30	412435.260	1330385.450
31	412436.970	1330386.730
32	412450.610	1330389.110
33	412466.210	1330391.610
34	412482.360	1330393.960
35	412499.350	1330395.910
36	412515.540	1330399.040
37	412530.650	1330401.200
38	412531.300	1330374.320
39	412432.040	1330223.580
40	412427.170	1330246.620
41	412426.290	1330255.090
42	412425.220	1330274.700
43	412447.530	1330276.570
44	412467.070	1330278.920
45	412484.070	1330282.840
46	412498.660	1330285.690
47	412512.160	1330285.640
48	412520.010	1330285.940
49	412519.070	1330279.650
50	412515.660	1330259.460
51	412510.390	1330234.180
52	412489.200	1330230.570
53	412472.760	1330228.440
54	412457.070	1330227.320
55	412435.070	1330392.950
56	412439.300	1330417.960
57	412441.470	1330445.220
58	412454.510	1330445.630

59	412457.540	1330445.610
60	412473.490	1330447.120
61	412488.760	1330449.560
62	412505.040	1330451.950
63	412521.630	1330455.060
64	412521.860	1330457.790
65	412513.830	1330457.050
66	412499.650	1330455.200
67	412484.280	1330452.060
68	412465.150	1330449.710
69	412458.340	1330449.940
70	412450.820	1330466.470
71	412475.590	1330481.400
72	412490.080	1330489.470
73	412503.000	1330497.280
74	412522.620	1330512.540
75	412539.790	1330523.090
76	412543.380	1330520.670
77	412547.950	1330513.130
78	412551.610	1330497.580
79	412555.930	1330482.390
80	412559.720	1330466.620
81	412563.120	1330450.930
82	412566.990	1330434.250
83	412569.540	1330419.420
84	412574.400	1330397.700
85	412579.160	1330377.950
86	412581.950	1330364.000
87	412585.460	1330347.940
88	412589.930	1330328.440
89	412593.170	1330318.560
90	412594.960	1330301.860
91	412594.330	1330297.030
92	412591.810	1330295.350
93	412573.730	1330293.840
94	412550.990	1330297.960
95	412527.790	1330296.750
96	412530.810	1330316.420
97	412532.520	1330334.130
98	412534.250	1330350.420
99	412537.400	1330364.910
100	412538.290	1330384.600
101	412538.230	1330403.040
102	412541.960	1330403.540

Инва. № подл.	Подп. и дата	Взам. инв. №			
Изм.	Коп. уч.	Лист	№ док.	Подп.	Дата

082650000924001760-ПМТ-ПЗ

Лист

23

Формат А4

191	411751.040	1330218.440
192	411751.850	1330227.350
193	411751.650	1330232.450
194	411750.740	1330238.350
195	411748.570	1330248.370
196	411747.380	1330257.840
197	411746.550	1330267.590
198	411745.470	1330277.150
199	411744.250	1330296.170
200	411745.050	1330316.640
201	411798.360	1330303.930
202	411849.340	1330292.160
203	411849.150	1330288.940
204	411843.430	1330279.930
205	411843.400	1330269.090
206	411845.170	1330246.890
207	411846.800	1330226.120
208	411848.690	1330204.990
209	411849.820	1330186.680
210	411850.920	1330168.890
211	412394.070	1330225.240
212	412397.060	1330209.860
213	412398.530	1330190.170
214	412371.420	1330185.640
215	412371.250	1330187.460
216	412346.250	1330183.690
217	412322.190	1330178.840
218	412296.800	1330174.260
219	412275.030	1330170.640
220	412274.830	1330171.930
221	412248.500	1330167.650
222	412245.820	1330182.220
223	412243.520	1330198.660
224	412268.790	1330203.690
225	412292.380	1330207.580
226	412292.460	1330207.000
227	412316.350	1330211.370
228	412341.450	1330216.270
229	412366.320	1330220.370
230	412509.720	1330184.400
231	412511.310	1330210.270
232	412515.350	1330233.240
233	412519.010	1330250.880
234	412523.290	1330268.830

235	412526.320	1330288.250
236	412549.070	1330289.420
237	412568.080	1330287.660
238	412565.580	1330265.680
239	412562.890	1330245.910
240	412559.590	1330228.050
241	412550.580	1330193.970
242	412418.850	1330345.100
243	412404.170	1330342.100
244	412388.460	1330340.450
245	412373.860	1330338.420
246	412358.630	1330336.280
247	412343.360	1330333.670
248	412328.590	1330330.120
249	412314.150	1330327.490
250	412297.980	1330324.980
251	412280.840	1330322.090
252	412265.470	1330319.030
253	412248.450	1330317.170
254	412233.630	1330314.680
255	412218.580	1330312.150
256	412214.040	1330337.340
257	412215.110	1330337.530
258	412210.120	1330363.960
259	412224.980	1330366.350
260	412240.970	1330367.580
261	412240.470	1330370.470
262	412255.360	1330372.210
263	412255.580	1330370.920
264	412272.150	1330373.820
265	412286.950	1330376.170
266	412287.460	1330373.860
267	412306.080	1330377.570
268	412305.670	1330379.900
269	412321.180	1330382.660
270	412338.840	1330385.630
271	412338.160	1330388.450
272	412352.530	1330390.590
273	412352.970	1330388.310
274	412368.120	1330390.880
275	412384.450	1330393.790
276	412399.740	1330396.640
277	412399.350	1330398.530
278	412424.210	1330400.860

Инва. № подл.	Подп. и дата	Взам. инв. №				
Изм.	Коп. уч.	Лист	№ док.	Подп.	Дата	

082650000924001760-ПМТ-ПЗ

Лист

25

279	412430.340	1330399.360
280	412424.790	1330371.130
281	412424.610	1330363.550
282	412422.670	1330349.650
283	412421.020	1330345.930
284	412417.300	1330234.730
285	412395.850	1330229.760
286	412390.020	1330230.070
287	412365.970	1330226.260
288	412340.860	1330221.310
289	412316.380	1330217.480
290	412316.110	1330218.820
291	412291.950	1330213.950
292	412265.860	1330209.300
293	412242.060	1330204.800
294	412239.250	1330221.040
295	412236.590	1330237.280
296	412261.480	1330241.100
297	412286.440	1330246.330
298	412310.770	1330251.180
299	412310.480	1330252.650
300	412334.700	1330257.190
301	412335.000	1330255.500
302	412360.520	1330260.250
303	412360.660	1330259.490
304	412384.310	1330263.180
305	412384.010	1330265.240
306	412388.050	1330265.010
307	412389.010	1330265.270
308	412388.520	1330267.620
309	412410.450	1330271.020
310	412411.790	1330277.640
311	412397.830	1330276.230
312	412381.280	1330275.910
313	412367.510	1330273.730
314	412367.870	1330271.980
315	412353.970	1330269.430
316	412340.890	1330267.350
317	412327.990	1330265.180
318	412315.040	1330263.030
319	412314.770	1330264.780
320	412300.040	1330261.960
321	412286.030	1330259.260
322	412272.470	1330256.430

323	412258.160	1330253.190
324	412244.830	1330250.710
325	412230.790	1330248.320
326	412225.560	1330277.740
327	412220.540	1330306.430
328	412234.070	1330308.880
329	412248.370	1330312.120
330	412262.520	1330314.250
331	412276.440	1330317.480
332	412290.570	1330319.960
333	412304.090	1330321.420
334	412317.430	1330324.220
335	412330.980	1330326.570
336	412344.520	1330329.180
337	412359.100	1330331.050
338	412359.180	1330330.360
339	412372.360	1330332.880
340	412385.750	1330334.990
341	412398.840	1330337.200
342	412410.680	1330339.300
343	412415.630	1330339.540
344	412417.850	1330337.820
345	412417.190	1330310.920
346	412413.990	1330311.020
347	412411.400	1330251.110
348	412415.890	1330251.850
349	412389.880	1330401.320
350	412341.850	1330393.530
351	412314.230	1330388.740
352	412204.670	1330364.750
353	412209.700	1330336.640
354	412214.220	1330311.360
355	412200.390	1330308.150
356	412186.730	1330306.160
357	412173.820	1330303.550
358	412159.600	1330301.070
359	412145.290	1330299.220
360	412130.580	1330296.060
361	412115.750	1330293.190
362	412101.700	1330290.550
363	412088.110	1330288.650
364	412074.420	1330286.170
365	412059.160	1330283.400
366	412043.300	1330280.450

Инд. № подл.	Подп. и дата	Взам. инв. №				
			Изм.	Коп. уч.	Лист	№ док.

Изм.	Коп. уч.	Лист	№ док.	Подп.	Дата

0826500000924001760-ПМТ-ПЗ

367	412026.950	1330278.060
368	412010.990	1330275.240
369	412006.640	1330276.730
370	412003.230	1330302.140
371	411999.160	1330301.460
372	412000.520	1330310.520
373	412004.810	1330320.270
374	412008.520	1330326.120
375	412013.300	1330327.980
376	412023.470	1330329.820
377	412062.880	1330339.620
378	412078.730	1330343.700
379	412092.370	1330346.730
380	412106.370	1330349.770
381	412119.020	1330353.360
382	412133.020	1330354.500
383	412147.170	1330355.770
384	412162.280	1330355.950
385	412177.720	1330358.180
386	412177.350	1330360.050
387	412190.620	1330362.050
388	412216.050	1330305.920
389	412221.000	1330276.870
390	412226.450	1330248.110
391	412212.390	1330245.240
392	412198.570	1330242.360
393	412184.780	1330240.090
394	412170.630	1330236.030
395	412158.060	1330233.410
396	412143.810	1330230.680
397	412143.460	1330232.370
398	412129.580	1330228.840
399	412116.360	1330226.680
400	412100.780	1330223.930
401	412086.790	1330222.900
402	412073.700	1330220.830
403	412060.160	1330218.690
404	412060.020	1330219.510
405	412046.260	1330216.840
406	412032.490	1330214.600
407	412032.750	1330213.010
408	412004.970	1330209.630
409	411996.480	1330212.940
410	411995.400	1330221.070

411	411997.850	1330238.060
412	412003.390	1330262.240
413	412006.490	1330265.330
414	412010.160	1330268.860
415	412012.890	1330270.300
416	412022.100	1330271.740
417	412036.960	1330274.410
418	412050.220	1330277.320
419	412064.030	1330279.810
420	412077.410	1330281.990
421	412091.620	1330283.860
422	412104.720	1330286.830
423	412118.670	1330289.540
424	412132.280	1330292.010
425	412146.780	1330294.460
426	412160.240	1330296.510
427	412173.960	1330298.800
428	412187.280	1330300.930
429	412201.710	1330303.560
430	412231.840	1330236.390
431	412235.420	1330218.790
432	412237.790	1330204.060
433	412212.490	1330199.470
434	412188.400	1330195.840
435	412164.200	1330191.390
436	412139.960	1330186.910
437	412115.080	1330182.450
438	412091.460	1330178.510
439	412066.010	1330174.310
440	412040.030	1330170.050
441	412030.260	1330171.850
442	412027.020	1330174.370
443	412020.800	1330181.280
444	412017.170	1330188.020
445	412014.780	1330200.190
446	412033.190	1330203.330
447	412033.740	1330200.650
448	412058.290	1330204.780
449	412084.110	1330209.720
450	412109.980	1330214.180
451	412134.320	1330218.470
452	412159.290	1330223.270
453	412183.540	1330228.430
454	412207.490	1330232.340

Инв. № подл.	Подп. и дата	Взам. инв. №

Изм.	Коп. уч.	Лист	№ док.	Подп.	Дата
------	----------	------	--------	-------	------

0826500000924001760-ПМТ-ПЗ

455	412238.910	1330197.860
456	412241.420	1330182.360
457	412244.230	1330166.090
458	412242.890	1330160.200
459	412264.130	1330163.260
460	412280.520	1330165.540
461	412307.820	1330171.080
462	412322.900	1330173.870
463	412337.290	1330176.820
464	412353.110	1330179.540
465	412370.570	1330181.560
466	412392.300	1330183.130
467	412398.680	1330184.360
468	412402.530	1330186.340
469	412404.010	1330189.700
470	412403.820	1330193.500
471	412402.440	1330209.790
472	412400.230	1330225.020
473	412419.120	1330227.560
474	412219.360	1330161.270
475	412196.130	1330156.880
476	412169.750	1330153.410
477	412145.720	1330149.180
478	412121.190	1330143.560
479	412096.900	1330139.030
480	412072.910	1330134.980
481	412047.230	1330130.900
482	412022.600	1330127.620
483	412018.730	1330145.170
484	412017.560	1330162.170
485	412041.920	1330164.990
486	412042.260	1330162.870
487	412067.500	1330167.310
488	412091.090	1330171.890
489	412114.650	1330175.710
490	412140.480	1330180.190
491	412165.190	1330184.540
492	412190.790	1330189.230
493	412213.510	1330193.880
494	411778.090	1329919.770
495	411771.420	1329948.400
496	411769.250	1329960.350
497	411768.320	1329971.690
498	411766.260	1329991.680

499	411765.540	1330002.700
500	411764.720	1330013.850
501	411763.450	1330033.300
502	411761.610	1330053.500
503	411760.690	1330063.990
504	411760.390	1330074.520
505	411759.480	1330093.790
506	411757.930	1330113.960
507	411755.700	1330134.690
508	411803.530	1330138.950
509	411851.730	1330143.540
510	411854.030	1330123.780
511	411855.920	1330103.220
512	411856.590	1330083.820
513	411856.190	1330063.890
514	411857.000	1330043.920
515	411858.620	1330023.350
516	411861.020	1330005.280
517	411863.690	1329986.110
518	411866.440	1329968.150
519	411989.450	1330304.870
520	411990.490	1330302.890
521	411992.340	1330296.840
522	411998.250	1330260.160
523	411992.980	1330232.120
524	411990.950	1330225.910
525	411985.860	1330217.350
526	411979.140	1330209.020
527	412012.840	1330143.540
528	412014.190	1330131.800
529	412016.790	1330124.630
530	412019.510	1330120.010
531	412023.410	1330120.990
532	412046.270	1330125.390
533	412067.520	1330128.520
534	412089.420	1330131.520
535	412110.940	1330135.680
536	412132.400	1330140.480
537	412154.820	1330145.590
538	412176.220	1330148.890
539	412197.710	1330152.550
540	412220.320	1330156.210
541	411959.600	1330205.700
542	411959.850	1330211.920

Инва. № подл.	Подп. и дата	Взам. инв. №

Изм.	Коп. уч.	Лист	№ док.	Подп.	Дата

082650000924001760-ПМТ-ПЗ

543	411960.000	1330218.120
544	411959.760	1330223.820
545	411959.430	1330226.340
546	411956.180	1330251.650
547	411950.360	1330302.140
548	411969.470	1330303.490
549	411956.520	1330197.060
550	411952.120	1330180.100
551	411946.300	1330166.900
552	411941.290	1330155.190
553	411909.020	1330152.270
554	411858.440	1330148.090
555	411856.870	1330167.510
556	411856.130	1330187.160
557	411854.670	1330207.180
558	411852.230	1330227.330
559	411850.120	1330248.370
560	411848.320	1330267.590
561	411848.470	1330273.270
562	411851.060	1330280.600
563	411855.370	1330286.430
564	411860.340	1330292.430
565	411898.960	1330289.060
566	411898.770	1330292.550
567	411923.590	1330294.660
568	411948.980	1330296.350
569	411953.070	1330258.410
570	411955.140	1330238.080
571	411957.040	1330218.380
572	411634.040	1330333.380
573	411686.340	1330335.300
574	411686.740	1330328.420
575	411736.920	1330312.030
576	411737.570	1330305.510
577	411738.310	1330297.770
578	411740.510	1330278.380
579	411742.150	1330258.040
580	411744.390	1330238.060
581	411745.250	1330217.680
582	411746.100	1330197.650
583	411746.710	1330179.010
584	411747.450	1330159.220
585	411749.790	1330139.180
586	411700.180	1330133.510

587	411650.460	1330128.400
588	411648.400	1330148.300
589	411648.050	1330169.070
590	411647.810	1330179.600
591	411647.650	1330186.800
592	411647.300	1330189.980
593	411644.520	1330202.930
594	411643.530	1330210.330
595	411640.820	1330230.100
596	411639.360	1330249.140
597	411638.080	1330268.200
598	411636.550	1330287.100
599	411635.290	1330306.080
600	411633.900	1330325.040
601	411672.330	1329887.120
602	411670.080	1329905.890
603	411668.320	1329927.130
604	411667.360	1329946.410
605	411668.150	1329966.410
606	411666.820	1329986.510
607	411664.530	1330007.170
608	411662.290	1330027.690
609	411659.190	1330047.910
610	411658.200	1330057.890
611	411657.380	1330067.870
612	411655.560	1330085.960
613	411653.670	1330103.860
614	411651.590	1330124.220
615	411700.910	1330129.420
616	411751.460	1330134.800
617	411753.310	1330115.490
618	411755.360	1330094.810
619	411756.340	1330074.910
620	411756.940	1330064.880
621	411757.470	1330054.180
622	411758.800	1330034.650
623	411759.510	1330015.450
624	411760.560	1329996.050
625	411762.820	1329977.320
626	411764.870	1329957.230
627	411768.360	1329938.780
628	411771.690	1329921.260
629	412421.030	1330213.730
630	412447.030	1330158.940

Инв. № подл.	Подп. и дата	Взам. инв. №

Изм.	Коп. уч.	Лист	№ док.	Подп.	Дата

082650000924001760-ПМТ-ПЗ

631	412444.660	1330174.240
632	412439.350	1330189.890
633	412436.240	1330191.390
634	412433.190	1330218.500
635	412454.860	1330221.980
636	412477.560	1330224.010
637	412493.260	1330225.920
638	412510.320	1330227.870
639	412509.800	1330220.450
640	412507.400	1330201.550
641	412506.280	1330190.110

Инва. № подл.	Подп. и дата	Взам. инв. №

Изм.	Кол. уч.	Лист	№ док.	Подп.	Дата

0826500000924001760-ПМТ-ПЗ

Приложение

Инв. № подл.	Подп. и дата	Взам. инв. №

Изм.	Кол. уч.	Лист	№ док.	Подп.	Дата

0826500000924001760-ПМТ-ПЗ



БЕЛГОРОДСКАЯ ОБЛАСТЬ
АДМИНИСТРАЦИЯ ЯКОВЛЕВСКОГО ГОРОДСКОГО ОКРУГА
ПОСТАНОВЛЕНИЕ

«15» марта 2024 г.

Строитель

№ 214

О подготовке документации по планировке территорий ведения гражданами садоводства и огородничества для собственных нужд, садоводческих некоммерческих товариществ расположенных по адресу: Белгородская область, Яковлевский городской округ

В соответствии со статье 46 Градостроительного кодекса Российской Федерации, Федерального закона от 06 октября 2003 года № 131-ФЗ «Об общих принципах организации местного самоуправления в Российской Федерации», в соответствии с генеральным планом и правилами землепользования и застройки Яковлевского городского округа, Уставом Яковлевского городского округа, администрация Яковлевского городского округа **п о с т а н о в л я е т:**

1. Принять предложение ООО «Белгородземпроект» о разработке документации по планировке территории в составе проекта межевания территории:

-ведения гражданами садоводства и огородничества для собственных нужд «Нива», расположенной по адресу: Белгородская область, Яковлевский городской округ, г. Строитель, в кадастровых кварталах 31:10:1007011, 31:10:1007013, 31:10:1007017, 31:10:1007020, 31:10:1007021, 31:10:1007022, 31:10:1007023;

-ведения гражданами садоводства и огородничества для собственных нужд «Урожай», расположенной по адресу: Белгородская область, Яковлевский городской округ, г. Строитель, в кадастровых кварталах 31:10:1013001, 31:10:1013002, 31:10:1013003, 31:10:1013004, 31:10:1013005, 31:10:1013006, 31:10:1013007, 31:10:1013008, 31:10:1013009, 31:10:1013010, 31:10:1013011, 31:10:1013012;

-ведения гражданами садоводства и огородничества для собственных нужд «Березка-2», расположенной по адресу: Белгородская область, Яковлевский городской округ, г. Строитель, в кадастровых кварталах 31:10:1014007, 31:10:1014008, 31:10:1014009;

-ведения гражданами садоводства и огородничества для собственных

нужд «Урожай-2», расположенной по адресу: Белгородская область, Яковлевский городской округ, г. Строитель, в кадастровых кварталах 31:10:1015002, 31:10:1015003, 31:10:1015004, 31:10:1015005, 31:10:1015006, 31:10:1015007, 31:10:1015008, 31:10:1015009, 31:10:1016001, 31:10:1016002, 31:10:1016003, 31:10:1016004, 31:10:1016005, 31:10:1016006, 31:10:1016007, 31:10:1016008;

-ведения гражданами садоводства и огородничества для собственных нужд «Медик», расположенной по адресу: Белгородская область, Яковлевский городской округ, в кадастровом квартале 31:10:1208007;

-ведения гражданами садоводства и огородничества для собственных нужд «Нива», расположенной по адресу: Белгородская область, Яковлевский городской округ, с. Шопино, в кадастровом квартале 31:10:0908004;

-ведения гражданами садоводства и огородничества для собственных нужд «Апельсиновая роща», расположенной по адресу: Белгородская область, Яковлевский городской округ, с. Шопино, в кадастровых кварталах 31:10:0908001, 31:10:0908002, 31:10:0908019;

-садоводческого некоммерческого товарищества «Газовик», расположенного по адресу, Белгородская область, Яковлевский городской округ, в кадастровых кварталах 31:10:0909003, 31:10:0909004, 31:10:0909006, 31:10:0909007;

-садоводческого некоммерческого товарищества «Зимняя вишня», расположенного по адресу, Белгородская область, Яковлевский городской округ, в кадастровом квартале 31:10:0909005.

2. Управлению архитектуры и градостроительства администрации Яковлевского городского округа (Наумов А.А.) обеспечить проверку подготовленной документации на соответствие нормам действующего градостроительного законодательства.

3. Установить срок подготовки проекта документации по планировке территории не более трех месяцев со дня размещения настоящего постановления на официальном сайте органов местного самоуправления Яковлевского городского округа.


4. МБУ «Управление цифрового развития Яковлевского городского округа» (Бабанин М.Н.) разместить настоящее постановление на официальном сайте органов местного самоуправления Яковлевского городского округа в подразделе «Документация по планировке территории» раздела «Архитектура и градостроительство».

5. Контроль за исполнением настоящего постановления оставляю за собой.

**Глава администрации
Яковлевского городского округа**



О.А. Медведев



**АДМИНИСТРАЦИЯ
ЯКОВЛЕВСКОГО ГОРОДСКОГО
ОКРУГА**

По месту требования

ул.Ленина, 16, г.Строитель 309070,
тел.: (47244) 5-28-06
факс (47244) 5-43-00
e-mail: yakov@ya.belregion.ru

от 27.05.2024г. № 49-93/962
На № _____ от _____

Выписка из информационной системы обеспечения градостроительной деятельности (ИСОГД) на кадастровый квартал расположенный по адресу: Белгородская область, Яковлевский городской округ.

Кадастровый квартал с кадастровым номером 31:10:0909003, в соответствии с правилами землепользования и застройки Яковлевского городского округа, утвержденными распоряжением департамента строительства и транспорта Белгородской области № 772 от 25 декабря 2018г. в редакции № 93-ОД-Н от 4 марта 2024г., располагается в территориальных зонах: для размещения природного ландшафта (Пл1), железнодорожного транспорта (Т2).

Зона для размещения природного ландшафта (Пл1)

Наименование вида разрешенного использования земельного участка	Описание вида разрешенного использования земельного участка	Код вида разрешенного использования земельного участка
1	2	3
Основные виды разрешенного использования земельных участков и объектов капитального строительства:		
Выращивание зерновых и иных сельскохозяйственных культур	Осуществление хозяйственной деятельности на сельскохозяйственных угодьях, связанной с производством зерновых, бобовых, кормовых, технических, масличных, эфиромасличных, и иных сельскохозяйственных культур	1.2
Овощеводство	Осуществление хозяйственной деятельности на сельскохозяйственных угодьях, связанной с производством картофеля, листовых, плодовых, луковичных и бахчевых сельскохозяйственных культур, в том числе с использованием теплиц	1.3
Выращивание тонирующих, лекарственных, цветочных культур	Осуществление хозяйственной деятельности, в том числе на сельскохозяйственных угодьях, связанной с производством чая, лекарственных и цветочных культур	1.4
Питомники	Выращивание и реализация подроста деревьев и кустарников, используемых в сельском хозяйстве, а также иных сельскохозяйственных	1.17

	культур для получения рассады и семян; размещение сооружений, необходимых для указанных видов сельскохозяйственного производства	
Предоставление коммунальных услуг	Размещение зданий и сооружений, обеспечивающих поставку воды, тепла, электричества, газа, отвод канализационных стоков, очистку и уборку объектов недвижимости (котельных, водозаборов, очистных сооружений, насосных станций, водопроводов, линий электропередач, трансформаторных подстанций, газопроводов, линий связи, телефонных станций, канализаций, стоянок, гаражей и мастерских для обслуживания уборочной и аварийной техники, сооружений, необходимых для сбора и плавки снега)	3.1.1
Охрана природных территорий	Сохранение отдельных естественных качеств окружающей природной среды путем ограничения хозяйственной деятельности в данной зоне, в частности: создание и уход за запретными полосами, создание и уход за защитными лесами, в том числе городскими лесами, лесами в лесопарках, и иная хозяйственная деятельность, разрешенная в защитных лесах, соблюдение режима использования природных ресурсов в заказниках, сохранение свойств земель, являющихся особо ценными	9.1
Резервные леса	Деятельность, связанная с охраной лесов	10.4
Запас	Отсутствие хозяйственной деятельности	12.3
Ведение огородничества	Осуществление отдыха и (или) выращивания гражданами для собственных нужд сельскохозяйственных культур; размещение хозяйственных построек, не являющихся объектами недвижимости, предназначенных для хранения инвентаря и урожая сельскохозяйственных культур	13.1
Условно разрешенные виды использования земельных участков и объектов капитального строительства:		
Садоводство	Осуществление хозяйственной деятельности, в том числе на сельскохозяйственных угодьях, связанной с выращиванием многолетних плодовых и ягодных культур, винограда, и иных многолетних культур	1.5
Выращивание зерновых и иных сельскохозяйственных культур	Осуществление хозяйственной деятельности на сельскохозяйственных угодьях, связанной с производством зерновых, бобовых, кормовых, технических, масличных, эфиромасличных, и иных сельскохозяйственных культур	1.2
Пчеловодство	Осуществление хозяйственной деятельности, в том числе на сельскохозяйственных угодьях, по разведению, содержанию и использованию пчел и иных полезных насекомых; размещение ульев, иных объектов и	1.12

	оборудования, необходимого для пчеловодства и разведения иных полезных насекомых; размещение сооружений используемых для хранения и первичной переработки продукции пчеловодства	
Рыбоводство	Осуществление хозяйственной деятельности, связанной с разведением и (или) содержанием, выращиванием объектов рыбоводства (аквакультуры); размещение зданий, сооружений, оборудования, необходимых для осуществления рыбоводства (аквакультуры)	1.13
Коммунальное обслуживание	Размещение зданий и сооружений в целях обеспечения физических и юридических лиц коммунальными услугами. Содержание данного вида разрешенного использования включает в себя содержание видов разрешенного использования с кодами 3.1.1-3.1.2	3.1
Бытовое обслуживание	Размещение объектов капитального строительства, предназначенных для оказания населению или организациям бытовых услуг (мастерские мелкого ремонта, ателье, бани, парикмахерские, прачечные, химчистки, похоронные бюро)	3.3
Амбулаторно-поликлиническое обслуживание	Размещение объектов капитального строительства, предназначенных для оказания гражданам амбулаторно-поликлинической медицинской помощи (поликлиники, фельдшерские пункты, пункты здравоохранения, центры матери и ребенка, диагностические центры, молочные кухни, станции донорства крови, клинические лаборатории)	3.4.1
Осуществление религиозных обрядов	Размещение зданий и сооружений, предназначенных для совершения религиозных обрядов и церемоний (в том числе церкви, соборы, храмы, часовни, мечети, молельные дома, синагоги)	3.7.1
Религиозное управление и образование	Размещение зданий, предназначенных для постоянного местонахождения духовных лиц, паломников и послушников в связи с осуществлением ими религиозной службы, а также для осуществления благотворительной и религиозной образовательной деятельности (монастыри, скиты, дома священнослужителей, воскресные и религиозные школы, семинарии, духовные училища)	3.7.2
Амбулаторное ветеринарное обслуживание	Размещение объектов капитального строительства, предназначенных для оказания ветеринарных услуг без содержания животных	3.10.1
Магазины	Размещение объектов капитального строительства, предназначенных для продажи товаров, торговая площадь которых составляет до 5 000 кв. м	4.4

Общественное питание	Размещение объектов капитального строительства в целях устройства мест общественного питания (рестораны, кафе, столовые, закусочные, бары)	4.6
Заправка транспортных средств	Размещение автозаправочных станций; размещение магазинов сопутствующей торговли, зданий для организации общественного питания в качестве объектов дорожного сервиса	4.9.1.1
Обеспечение дорожного отдыха	Размещение зданий для предоставления гостиничных услуг в качестве дорожного сервиса (мотелей), а также размещение магазинов сопутствующей торговли, зданий для организации общественного питания в качестве объектов дорожного сервиса	4.9.1.2
Автомобильные мойки	Размещение автомобильных моек, а также размещение магазинов сопутствующей торговли	4.9.1.3
Ремонт автомобилей	Размещение мастерских, предназначенных для ремонта и обслуживания автомобилей, и прочих объектов дорожного сервиса, а также размещение магазинов сопутствующей торговли	4.9.1.4
Спорт	Размещение зданий и сооружений для занятия спортом. Содержание данного вида разрешенного использования включает в себя содержание видов разрешенного использования с кодами 5.1.1 - 5.1.7	5.1
Отдых и рыбалка	Обустройство мест охоты и рыбалки, в том числе размещение дома охотника или рыболова, сооружений, необходимых для восстановления и поддержания поголовья зверей или количества рыбы	5.3
Поля для гольфа или конных прогулок	Обустройство мест для игры в гольф или осуществления конных прогулок, в том числе осуществление необходимых земляных работ и вспомогательных сооружений, размещение конно-спортивных манежей, не предусматривающих устройство трибун	5.5
Гидротехнические сооружения	Размещение гидротехнических сооружений, необходимых для эксплуатации водохранилищ (плотин, водосбросов, водозаборных, водовыпускных и других гидротехнических сооружений, судопропускных сооружений, рыбозащитных и рыбопропускных сооружений, берегозащитных сооружений)	11.3
Вспомогательные виды разрешенного использования земельных участков и объектов капитального строительства:		
Служебные гаражи	Размещение постоянных или временных гаражей, стоянок для хранения служебного автотранспорта, используемого в целях осуществления видов деятельности, предусмотренных видами разрешенного использования с кодами 3.0, 4.0, а также для стоянки и хранения транспортных средств	4.9

	общего пользования, в том числе в депо	
Связь	Размещение объектов связи, радиовещания, телевидения, включая воздушные радиорелейные, надземные и подземные кабельные линии связи, линии радиофикации, антенные поля, усилительные пункты на кабельных линиях связи, инфраструктуру спутниковой связи и телерадиовещания, за исключением объектов связи, размещение которых предусмотрено содержанием видов разрешенного использования с кодами 3.1.1, 3.2.3	6.8
Улично-дорожная сеть	Размещение объектов улично-дорожной сети: автомобильных дорог, трамвайных путей и пешеходных тротуаров в границах населенных пунктов, пешеходных переходов, бульваров, площадей, проездов, велодорожек и объектов велотранспортной и инженерной инфраструктуры; размещение придорожных стоянок (парковок) транспортных средств в границах городских улиц и дорог, за исключением предусмотренных видами разрешенного использования с кодами 2.7.1, 4.9, 7.2.3, а также некапитальных сооружений, предназначенных для охраны транспортных средств	12.0.1
Благоустройство территории	Размещение декоративных, технических, планировочных, конструктивных устройств, элементов озеленения, различных видов оборудования и оформления, малых архитектурных форм, некапитальных нестационарных строений и сооружений, информационных щитов и указателей, применяемых как составные части благоустройства территории, общественных туалетов	12.0.2

Предельные (минимальные и (или) максимальные) размеры земельных участков и предельные параметры разрешенного строительства, реконструкции объектов капитального строительства для территориальной зоны ПЛ1 – Зона для размещения природного ландшафта

1. Предельные (минимальные и (или) максимальные) размеры земельных участков, в том числе их площадь (минимальная площадь земельного участка, максимальная площадь земельного участка, минимальные размеры земельного участка, максимальные размеры земельного участка - не подлежат установлению, за исключением случая, предусмотренного частью 2 настоящей статьи.

2. Предельные (минимальные и (или) максимальные) размеры земельных участков, в том числе их площадь для ведения огородничества:

- а) минимальная площадь земельного участка - не подлежит установлению;
- б) максимальная площадь земельного участка - 1 500 кв. м;
- в) минимальные размеры земельного участка - не подлежат установлению;
- г) максимальные размеры земельного участка - не подлежат установлению.

3. Максимальный процент застройки в границах земельного участка, определяемой как отношение суммарной площади земельного участка, которая может быть застроена, ко всей площади земельного участка - не подлежат установлению, за исключением случаев:

а) для ведения огородничества - 30 %;

4. Минимальные отступы от границ земельных участков в целях определения мест допустимого размещения зданий, строений, сооружений, за пределами которых запрещено строительство зданий, строений, сооружений - не подлежат установлению.

5. Предельное количество этажей или предельная высота зданий, строений, сооружений - не подлежит установлению.

Зона железнодорожного транспорта (Т2)

Наименование вида разрешенного использования земельного участка	Описание вида разрешенного использования земельного участка	Код вида разрешенного использования земельного участка
1	2	3
Основные виды разрешенного использования земельных участков и объектов капитального строительства:		
Железнодорожные пути	Размещение железнодорожных путей	7.1.1
Обслуживание железнодорожных перевозок	Размещение зданий и сооружений, в том числе железнодорожных вокзалов и станций, а также устройств и объектов, необходимых для эксплуатации, содержания, строительства, реконструкции, ремонта наземных и подземных зданий, сооружений, устройств и других объектов железнодорожного транспорта; размещение погрузочно-разгрузочных площадок, прирельсовых складов (за исключением складов горюче-смазочных материалов и автозаправочных станций любых типов, а также складов, предназначенных для хранения опасных веществ и материалов, не предназначенных непосредственно для обеспечения железнодорожных перевозок) и иных объектов при условии соблюдения требований безопасности движения, установленных федеральными законами	7.1.2
Условно разрешенные виды использования земельных участков и объектов капитального строительства:		
Бытовое обслуживание	Размещение объектов капитального строительства, предназначенных для оказания населению или организациям бытовых услуг (мастерские мелкого ремонта, ателье, бани, парикмахерские, прачечные, химчистки, похоронные бюро)	3.3
Магазины	Размещение объектов капитального строительства, предназначенных для продажи товаров, торговая площадь которых составляет до 5 000 кв. м	4.4
Банковская и страховая деятельность	Размещение объектов капитального строительства, предназначенных для размещения организаций, оказывающих банковские и страховые услуги	4.5
Общественное питание	Размещение объектов капитального строительства в целях устройства мест	4.6

Наименование вида разрешенного использования земельного участка	Описание вида разрешенного использования земельного участка	Код вида разрешенного использования земельного участка
1	2	3
	общественного питания (рестораны, кафе, столовые, закусочные, бары)	
Гостиничное обслуживание	Размещение гостиниц, а также иных зданий, используемых с целью извлечения предпринимательской выгоды из предоставления жилого помещения для временного проживания в них	4.7
Обеспечение внутреннего правопорядка	Размещение объектов капитального строительства, необходимых для подготовки и поддержания в готовности органов внутренних дел, Росгвардии и спасательных служб, в которых существует военизированная служба; размещение объектов гражданской обороны, за исключением объектов гражданской обороны, являющихся частями производственных зданий	8.3
Вспомогательные виды разрешенного использования земельных участков и объектов капитального строительства:		
Предоставление коммунальных услуг	Размещение зданий и сооружений, обеспечивающих поставку воды, тепла, электричества, газа, отвод канализационных стоков, очистку и уборку объектов недвижимости (котельных, водозаборов, очистных сооружений, насосных станций, водопроводов, линий электропередач, трансформаторных подстанций, газопроводов, линий связи, телефонных станций, канализаций, стоянок, гаражей и мастерских для обслуживания уборочной и аварийной техники, сооружений, необходимых для сбора и плавки снега)	3.1.1
Служебные гаражи	Размещение постоянных или временных гаражей, стоянок для хранения служебного автотранспорта, используемого в целях осуществления видов деятельности, предусмотренных видами разрешенного использования с кодами 3.0, 4.0, а также для стоянки и хранения транспортных средств общего пользования, в том числе в депо	4.9
Связь	Размещение объектов связи, радиовещания, телевидения, включая воздушные радиорелейные, надземные и подземные кабельные линии связи, линии радиофикации, антенные поля, усилительные пункты на кабельных линиях связи, инфраструктуру спутниковой связи и телерадиовещания, за исключением объектов связи, размещение которых предусмотрено содержанием видов разрешенного использования с кодами 3.1.1, 3.2.3	6.8

Предельные (минимальные и (или) максимальные) размеры земельных участков и предельные параметры разрешенного строительства, реконструкции объектов капитального строительства для территориальной зоны Т2- зона железнодорожного транспорта

1. Предельные (минимальные и (или) максимальные) размеры земельных участков, в том числе их площадь (минимальная площадь земельного участка, максимальная площадь земельного участка, минимальные размеры земельного участка, максимальные размеры земельного участка) не подлежат установлению, за исключением случаев, предусмотренных частями 2-5 настоящей статьи.

2. Предельные (минимальные и (или) максимальные) размеры земельных участков, в том числе их площадь, предназначенная для железнодорожного транспорта:

- а) минимальная площадь земельного участка - 100 кв. м;
- б) максимальная площадь земельного участка - не подлежит установлению;
- в) минимальные размеры земельного участка - не подлежат установлению;
- г) максимальные размеры земельного участка - не подлежат установлению.

3. Предельные (минимальные и (или) максимальные) размеры земельных участков, в том числе их площадь, предназначенная для объектов придорожного сервиса:

- а) минимальная площадь земельного участка - 300 кв. м;
- б) максимальная площадь земельного участка - 10 000 кв. м;
- в) минимальные размеры земельного участка - не подлежат установлению;
- г) максимальные размеры земельного участка - не подлежат установлению.

4. Максимальный процент застройки в границах земельного участка, определяемой как отношение суммарной площади земельного участка, которая может быть застроена, ко всей площади земельного участка - 60 %.

5. Минимальные отступы от границ земельных участков в целях определения мест допустимого размещения зданий, строений, сооружений, за пределами которых запрещено строительство зданий, строений, сооружений:


- а) минимальные отступы от красных линий - 5 м;
- б) минимальные отступы от границ с соседними земельными участками - не подлежат установлению;
- в) минимальные отступы от границ земельных участков, примыкающих к землям общего пользования - не подлежат установлению.

6. Предельное количество этажей или предельная высота зданий, строений, сооружений - не подлежит установлению.

**Главный специалист отдела
ведения информационной системы
обеспечения градостроительной
деятельности**



В.А. Липовченко



**АДМИНИСТРАЦИЯ
ЯКОВЛЕВСКОГО ГОРОДСКОГО
ОКРУГА**

По месту требования

ул.Ленина, 16, г.Строитель 309070,
тел.: (47244) 5-28-06
факс (47244) 5-43-00
e-mail: yakov@ya.belregion.ru

от 28.05.2024г. № 49-93/965
На № _____ от _____

Выписка из информационной системы обеспечения градостроительной деятельности (ИСОГД) на кадастровый квартал расположенный по адресу: Белгородская область, Яковлевский городской округ.

Кадастровый квартал с кадастровым номером 31:10:0909004, в соответствии с правилами землепользования и застройки Яковлевского городского округа, утвержденными распоряжением департамента строительства и транспорта Белгородской области № 772 от 25 декабря 2018г. в редакции № 93-ОД-Н от 4 марта 2024г., располагается в территориальных зонах: для размещения природного ландшафта (Пл1), автомобильного транспорта и улично-дорожной сети (ТЗ), для сельскохозяйственного использования (назначения) – угодья (Сх1).

Зона для размещения природного ландшафта (Пл1)

Наименование вида разрешенного использования земельного участка	Описание вида разрешенного использования земельного участка	Код вида разрешенного использования земельного участка
1	2	3
Основные виды разрешенного использования земельных участков и объектов капитального строительства:		
Выращивание зерновых и иных сельскохозяйственных культур	Осуществление хозяйственной деятельности на сельскохозяйственных угодьях, связанной с производством зерновых, бобовых, кормовых, технических, масличных, эфиромасличных, и иных сельскохозяйственных культур	1.2
Овощеводство	Осуществление хозяйственной деятельности на сельскохозяйственных угодьях, связанной с производством картофеля, листовых, плодовых, луковичных и бахчевых сельскохозяйственных культур, в том числе с использованием теплиц	1.3
Выращивание тонирующих, лекарственных, цветочных культур	Осуществление хозяйственной деятельности, в том числе на сельскохозяйственных угодьях, связанной с производством чая, лекарственных и цветочных культур	1.4
Питомники	Выращивание и реализация подроста деревьев и	1.17

	кустарников, используемых в сельском хозяйстве, а также иных сельскохозяйственных культур для получения рассады и семян; размещение сооружений, необходимых для указанных видов сельскохозяйственного производства	
Предоставление коммунальных услуг	Размещение зданий и сооружений, обеспечивающих поставку воды, тепла, электричества, газа, отвод канализационных стоков, очистку и уборку объектов недвижимости (котельных, водозаборов, очистных сооружений, насосных станций, водопроводов, линий электропередач, трансформаторных подстанций, газопроводов, линий связи, телефонных станций, канализаций, стоянок, гаражей и мастерских для обслуживания уборочной и аварийной техники, сооружений, необходимых для сбора и плавки снега)	3.1.1
Охрана природных территорий	Сохранение отдельных естественных качеств окружающей природной среды путем ограничения хозяйственной деятельности в данной зоне, в частности: создание и уход за запретными полосами, создание и уход за защитными лесами, в том числе городскими лесами, лесами в лесопарках, и иная хозяйственная деятельность, разрешенная в защитных лесах, соблюдение режима использования природных ресурсов в заказниках, сохранение свойств земель, являющихся особо ценными	9.1
Резервные леса	Деятельность, связанная с охраной лесов	10.4
Запас	Отсутствие хозяйственной деятельности	12.3
Ведение огородничества	Осуществление отдыха и (или) выращивания гражданами для собственных нужд сельскохозяйственных культур; размещение хозяйственных построек, не являющихся объектами недвижимости, предназначенных для хранения инвентаря и урожая сельскохозяйственных культур	13.1
Условно разрешенные виды использования земельных участков и объектов капитального строительства:		
Садоводство	Осуществление хозяйственной деятельности, в том числе на сельскохозяйственных угодьях, связанной с выращиванием многолетних плодовых и ягодных культур, винограда, и иных многолетних культур	1.5
Выращивание зерновых и иных сельскохозяйственных культур	Осуществление хозяйственной деятельности на сельскохозяйственных угодьях, связанной с производством зерновых, бобовых, кормовых, технических, масличных, эфиромасличных, и иных сельскохозяйственных культур	1.2
Пчеловодство	Осуществление хозяйственной деятельности, в том числе на сельскохозяйственных угодьях, по	1.12

	разведению, содержанию и использованию пчел и иных полезных насекомых; размещение ульев, иных объектов и оборудования, необходимого для пчеловодства и разведения иных полезных насекомых; размещение сооружений используемых для хранения и первичной переработки продукции пчеловодства	
Рыбоводство	Осуществление хозяйственной деятельности, связанной с разведением и (или) содержанием, выращиванием объектов рыбоводства (аквакультуры); размещение зданий, сооружений, оборудования, необходимых для осуществления рыбоводства (аквакультуры)	1.13
Коммунальное обслуживание	Размещение зданий и сооружений в целях обеспечения физических и юридических лиц коммунальными услугами. Содержание данного вида разрешенного использования включает в себя содержание видов разрешенного использования с кодами 3.1.1-3.1.2	3.1
Бытовое обслуживание	Размещение объектов капитального строительства, предназначенных для оказания населению или организациям бытовых услуг (мастерские мелкого ремонта, ателье, бани, парикмахерские, прачечные, химчистки, похоронные бюро)	3.3
Амбулаторно-поликлиническое обслуживание	Размещение объектов капитального строительства, предназначенных для оказания гражданам амбулаторно-поликлинической медицинской помощи (поликлиники, фельдшерские пункты, пункты здравоохранения, центры матери и ребенка, диагностические центры, молочные кухни, станции донорства крови, клинические лаборатории)	3.4.1
Осуществление религиозных обрядов	Размещение зданий и сооружений, предназначенных для совершения религиозных обрядов и церемоний (в том числе церкви, соборы, храмы, часовни, мечети, молельные дома, синагоги)	3.7.1
Религиозное управление и образование	Размещение зданий, предназначенных для постоянного местонахождения духовных лиц, паломников и послушников в связи с осуществлением ими религиозной службы, а также для осуществления благотворительной и религиозной образовательной деятельности (монастыри, скиты, дома священнослужителей, воскресные и религиозные школы, семинарии, духовные училища)	3.7.2
Амбулаторное ветеринарное обслуживание	Размещение объектов капитального строительства, предназначенных для оказания ветеринарных услуг без содержания животных	3.10.1

Магазины	Размещение объектов капитального строительства, предназначенных для продажи товаров, торговая площадь которых составляет до 5 000 кв. м	4.4
Общественное питание	Размещение объектов капитального строительства в целях устройства мест общественного питания (рестораны, кафе, столовые, закусочные, бары)	4.6
Заправка транспортных средств	Размещение автозаправочных станций; размещение магазинов сопутствующей торговли, зданий для организации общественного питания в качестве объектов дорожного сервиса	4.9.1.1
Обеспечение дорожного отдыха	Размещение зданий для предоставления гостиничных услуг в качестве дорожного сервиса (мотелей), а также размещение магазинов сопутствующей торговли, зданий для организации общественного питания в качестве объектов дорожного сервиса	4.9.1.2
Автомобильные мойки	Размещение автомобильных моек, а также размещение магазинов сопутствующей торговли	4.9.1.3
Ремонт автомобилей	Размещение мастерских, предназначенных для ремонта и обслуживания автомобилей, и прочих объектов дорожного сервиса, а также размещение магазинов сопутствующей торговли	4.9.1.4
Спорт	Размещение зданий и сооружений для занятия спортом. Содержание данного вида разрешенного использования включает в себя содержание видов разрешенного использования с кодами 5.1.1 - 5.1.7	5.1
Отдых и рыбалка	Обустройство мест охоты и рыбалки, в том числе размещение дома охотника или рыбака, сооружений, необходимых для восстановления и поддержания поголовья зверей или количества рыбы	5.3
Поля для гольфа или конных прогулок	Обустройство мест для игры в гольф или осуществления конных прогулок, в том числе осуществление необходимых земляных работ и вспомогательных сооружений, размещение конно-спортивных манежей, не предусматривающих устройство трибун	5.5
Гидротехнические сооружения	Размещение гидротехнических сооружений, необходимых для эксплуатации водохранилищ (плотин, водосбросов, водозаборных, водовыпускных и других гидротехнических сооружений, судопропускных сооружений, рыбозащитных и рыбопропускных сооружений, берегозащитных сооружений)	11.3
Вспомогательные виды разрешенного использования земельных участков и объектов капитального строительства:		
Служебные гаражи	Размещение постоянных или временных гаражей, стоянок для хранения служебного	4.9

	автотранспорта, используемого в целях осуществления видов деятельности, предусмотренных видами разрешенного использования с кодами 3.0, 4.0, а также для стоянки и хранения транспортных средств общего пользования, в том числе в депо	
Связь	Размещение объектов связи, радиовещания, телевидения, включая воздушные радиорелейные, надземные и подземные кабельные линии связи, линии радиофикации, антенные поля, усилительные пункты на кабельных линиях связи, инфраструктуру спутниковой связи и телерадиовещания, за исключением объектов связи, размещение которых предусмотрено содержанием видов разрешенного использования с кодами 3.1.1, 3.2.3	6.8
Улично-дорожная сеть	Размещение объектов улично-дорожной сети: автомобильных дорог, трамвайных путей и пешеходных тротуаров в границах населенных пунктов, пешеходных переходов, бульваров, площадей, проездов, велодорожек и объектов велотранспортной и инженерной инфраструктуры; размещение придорожных стоянок (парковок) транспортных средств в границах городских улиц и дорог, за исключением предусмотренных видами разрешенного использования с кодами 2.7.1, 4.9, 7.2.3, а также некапитальных сооружений, предназначенных для охраны транспортных средств	12.0.1
Благоустройство территории	Размещение декоративных, технических, планировочных, конструктивных устройств, элементов озеленения, различных видов оборудования и оформления, малых архитектурных форм, некапитальных нестационарных строений и сооружений, информационных щитов и указателей, применяемых как составные части благоустройства территории, общественных туалетов	12.0.2

Предельные (минимальные и (или) максимальные) размеры земельных участков и предельные параметры разрешенного строительства, реконструкции объектов капитального строительства для территориальной зоны Пл1 – Зона для размещения природного ландшафта

1. Предельные (минимальные и (или) максимальные) размеры земельных участков, в том числе их площадь (минимальная площадь земельного участка, максимальная площадь земельного участка, минимальные размеры земельного участка, максимальные размеры земельного участка - не подлежат установлению, за исключением случая, предусмотренного частью 2 настоящей статьи.

2. Предельные (минимальные и (или) максимальные) размеры земельных участков, в том числе их площадь для ведения огородничества:

а) минимальная площадь земельного участка - не подлежит установлению;

- б) максимальная площадь земельного участка - 1 500 кв. м;
- в) минимальные размеры земельного участка - не подлежат установлению;
- г) максимальные размеры земельного участка - не подлежат установлению.

3. Максимальный процент застройки в границах земельного участка, определяемой как отношение суммарной площади земельного участка, которая может быть застроена, ко всей площади земельного участка - не подлежат установлению, за исключением случаев:

- а) для ведения огородничества - 30 %;

4. Минимальные отступы от границ земельных участков в целях определения мест допустимого размещения зданий, строений, сооружений, за пределами которых запрещено строительство зданий, строений, сооружений - не подлежат установлению.

5. Предельное количество этажей или предельная высота зданий, строений, сооружений - не подлежит установлению.

Зона автомобильного транспорта и улично-дорожной сети (ТЗ)

Наименование вида разрешенного использования земельного участка	Описание вида разрешенного использования земельного участка	Код вида разрешенного использования земельного участка
1	2	3
Основные виды разрешенного использования земельных участков и объектов капитального строительства:		
Хранение автотранспорта	Размещение отдельно стоящих и пристроенных гаражей, в том числе подземных, предназначенных для хранения автотранспорта, в том числе с разделением на машино-места, за исключением гаражей, размещение которых предусмотрено содержанием вида разрешенного использования с кодом 4.9	2.7.1
Размещение гаражей для собственных нужд	Размещение для собственных нужд отдельно стоящих гаражей и (или) гаражей, блокированных общими стенами с другими гаражами в одном ряду, имеющих общие с ними крышу, фундамент и коммуникации	2.7.2
Служебные гаражи	Размещение постоянных или временных гаражей, стоянок для хранения служебного автотранспорта, используемого в целях осуществления видов деятельности, предусмотренных видами разрешенного использования с кодами 3.0, 4.0, а также для стоянки и хранения транспортных средств общего пользования, в том числе в депо	4.9
Заправка транспортных средств	Размещение автозаправочных станций; размещение магазинов сопутствующей торговли, зданий для организации общественного питания в качестве объектов дорожного сервиса	4.9.1.1
Обеспечение дорожного отдыха	Размещение зданий для предоставления гостиничных услуг в качестве дорожного сервиса (мотелей), а также размещение магазинов сопутствующей торговли, зданий для организации общественного питания в качестве объектов дорожного сервиса	4.9.1.2

Наименование вида разрешенного использования земельного участка	Описание вида разрешенного использования земельного участка	Код вида разрешенного использования земельного участка
1	2	3
Автомобильные мойки	Размещение автомобильных моек, а также размещение магазинов сопутствующей торговли	4.9.1.3
Ремонт автомобилей	Размещение мастерских, предназначенных для ремонта и обслуживания автомобилей, и прочих объектов дорожного сервиса, а также размещение магазинов сопутствующей торговли	4.9.1.4
Размещение автомобильных дорог	Размещение автомобильных дорог за пределами населенных пунктов и технически связанных с ними сооружений, придорожных стоянок (парковок) транспортных средств в границах городских улиц и дорог, за исключением предусмотренных видами разрешенного использования с кодами 2.7.1, 4.9, 7.2.3, а также некапитальных сооружений, предназначенных для охраны транспортных средств; размещение объектов, предназначенных для размещения постов органов внутренних дел, ответственных за безопасность дорожного движения	7.2.1
Обслуживание перевозок пассажиров	Размещение зданий и сооружений, предназначенных для обслуживания пассажиров, за исключением объектов капитального строительства, размещение которых предусмотрено содержанием вида разрешенного использования с кодом 7.6	7.2.2
Стоянки транспорта общего пользования	Размещение стоянок транспортных средств, осуществляющих перевозки людей по установленному маршруту	7.2.3
Условно разрешенные виды использования земельных участков и объектов капитального строительства:		
Бытовое обслуживание	Размещение объектов капитального строительства, предназначенных для оказания населению или организациям бытовых услуг (мастерские мелкого ремонта, ателье, бани, парикмахерские, прачечные, химчистки, похоронные бюро)	3.3
Осуществление религиозных обрядов	Размещение зданий и сооружений, предназначенных для совершения религиозных обрядов и церемоний (в том числе церкви, соборы, храмы, часовни, мечети, молельные дома, синагоги)	3.7.1
Банковская и страховая деятельность	Размещение объектов капитального строительства, предназначенных для размещения организаций, оказывающих банковские и страховые услуги	4.5
Обеспечение внутреннего правопорядка	Размещение объектов капитального строительства, необходимых для подготовки и поддержания в готовности органов внутренних	8.3

Наименование вида разрешенного использования земельного участка	Описание вида разрешенного использования земельного участка	Код вида разрешенного использования земельного участка
1	2	3
	дел, Росгвардии и спасательных служб, в которых существует военизированная служба; размещение объектов гражданской обороны, за исключением объектов гражданской обороны, являющихся частями производственных зданий	
Вспомогательные виды разрешенного использования земельных участков и объектов капитального строительства:		
Предоставление коммунальных услуг	Размещение зданий и сооружений, обеспечивающих поставку воды, тепла, электричества, газа, отвод канализационных стоков, очистку и уборку объектов недвижимости (котельных, водозаборов, очистных сооружений, насосных станций, водопроводов, линий электропередач, трансформаторных подстанций, газопроводов, линий связи, телефонных станций, канализаций, стоянок, гаражей и мастерских для обслуживания уборочной и аварийной техники, сооружений, необходимых для сбора и плавки снега)	3.1.1
Служебные гаражи	Размещение постоянных или временных гаражей, стоянок для хранения служебного автотранспорта, используемого в целях осуществления видов деятельности, предусмотренных видами разрешенного использования с кодами 3.0, 4.0, а также для стоянки и хранения транспортных средств общего пользования, в том числе в депо	4.9
Связь	Размещение объектов связи, радиовещания, телевидения, включая воздушные радиорелейные, надземные и подземные кабельные линии связи, линии радиофикации, антенные поля, усилительные пункты на кабельных линиях связи, инфраструктуру спутниковой связи и телерадиовещания, за исключением объектов связи, размещение которых предусмотрено содержанием видов разрешенного использования с кодами 3.1.1, 3.2.3	6.8

Предельные (минимальные и (или) максимальные) размеры земельных участков и предельные параметры разрешенного строительства, реконструкции объектов капитального строительства для территориальной зоны ТЗ - зона автомобильного транспорта и улично-дорожной сети

1. Предельные (минимальные и (или) максимальные) размеры земельных участков, в том числе их площадь (минимальная площадь земельного участка, максимальная площадь земельного участка, минимальные размеры земельного участка, максимальные размеры земельного участка) не подлежат установлению, за исключением случаев, предусмотренных

частями 2-5 настоящей статьи.

2. Предельные (минимальные и (или) максимальные) размеры земельных участков, в том числе их площадь, предназначенная для автомобильного транспорта:

- а) минимальная площадь земельного участка - не подлежит установлению;
- б) максимальная площадь земельного участка - 950 000 кв. м;
- в) минимальные размеры земельного участка - не подлежат установлению;
- г) максимальные размеры земельного участка - не подлежат установлению.

3. Предельные (минимальные и (или) максимальные) размеры земельных участков, в том числе их площадь, предназначенная для объектов придорожного сервиса:

- а) минимальная площадь земельного участка - 300 кв. м;
- б) максимальная площадь земельного участка - 10 000 кв. м;
- в) минимальные размеры земельного участка - не подлежат установлению;
- г) максимальные размеры земельного участка - не подлежат установлению.

4. Предельные (минимальные и (или) максимальные) размеры земельных участков, в том числе их площадь, предназначенная для обслуживания автотранспорта:

- а) минимальная площадь земельного участка - не подлежит установлению;
- б) максимальная площадь земельного участка - не подлежит установлению;
- в) минимальные размеры земельного участка - не подлежат установлению;
- г) максимальные размеры земельного участка - не подлежат установлению.

5. Максимальный процент застройки в границах земельного участка, определяемой как отношение суммарной площади земельного участка, которая может быть застроена, ко всей площади земельного участка - 60 %.

6. Минимальные отступы от границ земельных участков в целях определения мест допустимого размещения зданий, строений, сооружений, за пределами которых запрещено строительство зданий, строений, сооружений:

- а) минимальные отступы от красных линий - 5 м;
- б) минимальные отступы от границ с соседними земельными участками - не подлежат установлению;
- в) минимальные отступы от границ земельных участков, примыкающих к землям общего пользования - не подлежат установлению.

7. Предельное количество этажей или предельная высота зданий, строений, сооружений - не подлежит установлению.


Зоны для сельскохозяйственного использования (назначения) – угодья (Сх1)

В соответствии с пунктом 6 статьи 36 Градостроительного кодекса Российской Федерации градостроительные регламенты не устанавливаются для сельскохозяйственных угодий в составе земель сельскохозяйственного назначения.

**Главный специалист отдела
ведения информационной системы
обеспечения градостроительной
деятельности**



В.А. Липовченко



**АДМИНИСТРАЦИЯ
ЯКОВЛЕВСКОГО ГОРОДСКОГО
ОКРУГА**

По месту требования

ул.Ленина, 16, г.Строитель 309070,
тел.: (47244) 5-28-06
факс (47244) 5-43-00
e-mail: yakov@ya.belregion.ru

от 28.05.2024г. № 49-93/964
На № _____ от _____

Выписка из информационной системы обеспечения градостроительной деятельности (ИСОГД) на кадастровый квартал расположенный по адресу: Белгородская область, Яковлевский городской округ.

Кадастровый квартал с кадастровым номером 31:10:0909006, в соответствии с правилами землепользования и застройки Яковлевского городского округа, утвержденными распоряжением департамента строительства и транспорта Белгородской области № 772 от 25 декабря 2018г. в редакции № 93-ОД-Н от 4 марта 2024г., располагается в территориальных зонах: для размещения природного ландшафта (Пл1), автомобильного транспорта и улично-дорожной сети (ТЗ).

Зона для размещения природного ландшафта (Пл1)

Наименование вида разрешенного использования земельного участка	Описание вида разрешенного использования земельного участка	Код вида разрешенного использования земельного участка
1	2	3
Основные виды разрешенного использования земельных участков и объектов капитального строительства:		
Выращивание зерновых и иных сельскохозяйственных культур	Осуществление хозяйственной деятельности на сельскохозяйственных угодьях, связанной с производством зерновых, бобовых, кормовых, технических, масличных, эфиромасличных, и иных сельскохозяйственных культур	1.2
Овощеводство	Осуществление хозяйственной деятельности на сельскохозяйственных угодьях, связанной с производством картофеля, листовых, плодовых, луковичных и бахчевых сельскохозяйственных культур, в том числе с использованием теплиц	1.3
Выращивание тонирующих, лекарственных, цветочных культур	Осуществление хозяйственной деятельности, в том числе на сельскохозяйственных угодьях, связанной с производством чая, лекарственных и цветочных культур	1.4
Питомники	Выращивание и реализация подроста деревьев и кустарников, используемых в сельском	1.17

	хозяйстве, а также иных сельскохозяйственных культур для получения рассады и семян; размещение сооружений, необходимых для указанных видов сельскохозяйственного производства	
Предоставление коммунальных услуг	Размещение зданий и сооружений, обеспечивающих поставку воды, тепла, электричества, газа, отвод канализационных стоков, очистку и уборку объектов недвижимости (котельных, водозаборов, очистных сооружений, насосных станций, водопроводов, линий электропередач, трансформаторных подстанций, газопроводов, линий связи, телефонных станций, канализаций, стоянок, гаражей и мастерских для обслуживания уборочной и аварийной техники, сооружений, необходимых для сбора и плавки снега)	3.1.1
Охрана природных территорий	Сохранение отдельных естественных качеств окружающей природной среды путем ограничения хозяйственной деятельности в данной зоне, в частности: создание и уход за запретными полосами, создание и уход за защитными лесами, в том числе городскими лесами, лесами в лесопарках, и иная хозяйственная деятельность, разрешенная в защитных лесах, соблюдение режима использования природных ресурсов в заказниках, сохранение свойств земель, являющихся особо ценными	9.1
Резервные леса	Деятельность, связанная с охраной лесов	10.4
Запас	Отсутствие хозяйственной деятельности	12.3
Ведение огородничества	Осуществление отдыха и (или) выращивания гражданами для собственных нужд сельскохозяйственных культур; размещение хозяйственных построек, не являющихся объектами недвижимости, предназначенных для хранения инвентаря и урожая сельскохозяйственных культур	13.1
Условно разрешенные виды использования земельных участков и объектов капитального строительства:		
Садоводство	Осуществление хозяйственной деятельности, в том числе на сельскохозяйственных угодьях, связанной с выращиванием многолетних плодовых и ягодных культур, винограда, и иных многолетних культур	1.5
Выращивание зерновых и иных сельскохозяйственных культур	Осуществление хозяйственной деятельности на сельскохозяйственных угодьях, связанной с производством зерновых, бобовых, кормовых, технических, масличных, эфиромасличных, и иных сельскохозяйственных культур	1.2
Пчеловодство	Осуществление хозяйственной деятельности, в том числе на сельскохозяйственных угодьях, по разведению, содержанию и использованию пчел	1.12

	и иных полезных насекомых; размещение ульев, иных объектов и оборудования, необходимого для пчеловодства и разведения иных полезных насекомых; размещение сооружений используемых для хранения и первичной переработки продукции пчеловодства	
Рыбоводство	Осуществление хозяйственной деятельности, связанной с разведением и (или) содержанием, выращиванием объектов рыбоводства (аквакультуры); размещение зданий, сооружений, оборудования, необходимых для осуществления рыбоводства (аквакультуры)	1.13
Коммунальное обслуживание	Размещение зданий и сооружений в целях обеспечения физических и юридических лиц коммунальными услугами. Содержание данного вида разрешенного использования включает в себя содержание видов разрешенного использования с кодами 3.1.1-3.1.2	3.1
Бытовое обслуживание	Размещение объектов капитального строительства, предназначенных для оказания населению или организациям бытовых услуг (мастерские мелкого ремонта, ателье, бани, парикмахерские, прачечные, химчистки, похоронные бюро)	3.3
Амбулаторно-поликлиническое обслуживание	Размещение объектов капитального строительства, предназначенных для оказания гражданам амбулаторно-поликлинической медицинской помощи (поликлиники, фельдшерские пункты, пункты здравоохранения, центры матери и ребенка, диагностические центры, молочные кухни, станции донорства крови, клинические лаборатории)	3.4.1
Осуществление религиозных обрядов	Размещение зданий и сооружений, предназначенных для совершения религиозных обрядов и церемоний (в том числе церкви, соборы, храмы, часовни, мечети, молельные дома, синагоги)	3.7.1
Религиозное управление и образование	Размещение зданий, предназначенных для постоянного местонахождения духовных лиц, паломников и послушников в связи с осуществлением ими религиозной службы, а также для осуществления благотворительной и религиозной образовательной деятельности (монастыри, скиты, дома священнослужителей, воскресные и религиозные школы, семинарии, духовные училища)	3.7.2
Амбулаторное ветеринарное обслуживание	Размещение объектов капитального строительства, предназначенных для оказания ветеринарных услуг без содержания животных	3.10.1
Магазины	Размещение объектов капитального	4.4

	строительства, предназначенных для продажи товаров, торговая площадь которых составляет до 5 000 кв. м	
Общественное питание	Размещение объектов капитального строительства в целях устройства мест общественного питания (рестораны, кафе, столовые, закусочные, бары)	4.6
Заправка транспортных средств	Размещение автозаправочных станций; размещение магазинов сопутствующей торговли, зданий для организации общественного питания в качестве объектов дорожного сервиса	4.9.1.1
Обеспечение дорожного отдыха	Размещение зданий для предоставления гостиничных услуг в качестве дорожного сервиса (мотелей), а также размещение магазинов сопутствующей торговли, зданий для организации общественного питания в качестве объектов дорожного сервиса	4.9.1.2
Автомобильные мойки	Размещение автомобильных моек, а также размещение магазинов сопутствующей торговли	4.9.1.3
Ремонт автомобилей	Размещение мастерских, предназначенных для ремонта и обслуживания автомобилей, и прочих объектов дорожного сервиса, а также размещение магазинов сопутствующей торговли	4.9.1.4
Спорт	Размещение зданий и сооружений для занятия спортом. Содержание данного вида разрешенного использования включает в себя содержание видов разрешенного использования с кодами 5.1.1 - 5.1.7	5.1
Отдых и рыбалка	Обустройство мест охоты и рыбалки, в том числе размещение дома охотника или рыболова, сооружений, необходимых для восстановления и поддержания поголовья зверей или количества рыбы	5.3
Поля для гольфа или конных прогулок	Обустройство мест для игры в гольф или осуществления конных прогулок, в том числе осуществление необходимых земляных работ и вспомогательных сооружений, размещение конно-спортивных манежей, не предусматривающих устройство трибун	5.5
Гидротехнические сооружения	Размещение гидротехнических сооружений, необходимых для эксплуатации водохранилищ (плотин, водосбросов, водозаборных, водовыпускных и других гидротехнических сооружений, судопропускных сооружений, рыбозащитных и рыбопропускных сооружений, берегозащитных сооружений)	11.3
Вспомогательные виды разрешенного использования земельных участков и объектов капитального строительства:		
Служебные гаражи	Размещение постоянных или временных гаражей, стоянок для хранения служебного автотранспорта, используемого в целях	4.9

	осуществления видов деятельности, предусмотренных видами разрешенного использования с кодами 3.0, 4.0, а также для стоянки и хранения транспортных средств общего пользования, в том числе в депо	
Связь	Размещение объектов связи, радиовещания, телевидения, включая воздушные радиорелейные, надземные и подземные кабельные линии связи, линии радиофикации, антенные поля, усилительные пункты на кабельных линиях связи, инфраструктуру спутниковой связи и телерадиовещания, за исключением объектов связи, размещение которых предусмотрено содержанием видов разрешенного использования с кодами 3.1.1, 3.2.3	6.8
Улично-дорожная сеть	Размещение объектов улично-дорожной сети: автомобильных дорог, трамвайных путей и пешеходных тротуаров в границах населенных пунктов, пешеходных переходов, бульваров, площадей, проездов, велодорожек и объектов велотранспортной и инженерной инфраструктуры; размещение придорожных стоянок (парковок) транспортных средств в границах городских улиц и дорог, за исключением предусмотренных видами разрешенного использования с кодами 2.7.1, 4.9, 7.2.3, а также некапитальных сооружений, предназначенных для охраны транспортных средств	12.0.1
Благоустройство территории	Размещение декоративных, технических, планировочных, конструктивных устройств, элементов озеленения, различных видов оборудования и оформления, малых архитектурных форм, некапитальных нестационарных строений и сооружений, информационных щитов и указателей, применяемых как составные части благоустройства территории, общественных туалетов	12.0.2

Предельные (минимальные и (или) максимальные) размеры земельных участков и предельные параметры разрешенного строительства, реконструкции объектов капитального строительства для территориальной зоны Пл1 – Зона для размещения природного ландшафта

1. Предельные (минимальные и (или) максимальные) размеры земельных участков, в том числе их площадь (минимальная площадь земельного участка, максимальная площадь земельного участка, минимальные размеры земельного участка, максимальные размеры земельного участка - не подлежат установлению, за исключением случая, предусмотренного частью 2 настоящей статьи.

2. Предельные (минимальные и (или) максимальные) размеры земельных участков, в том числе их площадь для ведения огородничества:

- а) минимальная площадь земельного участка - не подлежит установлению;
- б) максимальная площадь земельного участка - 1 500 кв. м;

- в) минимальные размеры земельного участка - не подлежат установлению;
 г) максимальные размеры земельного участка - не подлежат установлению.

3. Максимальный процент застройки в границах земельного участка, определяемой как отношение суммарной площади земельного участка, которая может быть застроена, ко всей площади земельного участка - не подлежат установлению, за исключением случаев:

- а) для ведения огородничества - 30 %;

4. Минимальные отступы от границ земельных участков в целях определения мест допустимого размещения зданий, строений, сооружений, за пределами которых запрещено строительство зданий, строений, сооружений - не подлежат установлению.

5. Предельное количество этажей или предельная высота зданий, строений, сооружений - не подлежит установлению.

Зона автомобильного транспорта и улично-дорожной сети (ТЗ)

Наименование вида разрешенного использования земельного участка	Описание вида разрешенного использования земельного участка	Код вида разрешенного использования земельного участка
1	2	3
Основные виды разрешенного использования земельных участков и объектов капитального строительства:		
Хранение автотранспорта	Размещение отдельно стоящих и пристроенных гаражей, в том числе подземных, предназначенных для хранения автотранспорта, в том числе с разделением на машино-места, за исключением гаражей, размещение которых предусмотрено содержанием вида разрешенного использования с кодом 4.9	2.7.1
Размещение гаражей для собственных нужд	Размещение для собственных нужд отдельно стоящих гаражей и (или) гаражей, блокированных общими стенами с другими гаражами в одном ряду, имеющих общие с ними крышу, фундамент и коммуникации	2.7.2
Служебные гаражи	Размещение постоянных или временных гаражей, стоянок для хранения служебного автотранспорта, используемого в целях осуществления видов деятельности, предусмотренных видами разрешенного использования с кодами 3.0, 4.0, а также для стоянки и хранения транспортных средств общего пользования, в том числе в депо	4.9
Заправка транспортных средств	Размещение автозаправочных станций; размещение магазинов сопутствующей торговли, зданий для организации общественного питания в качестве объектов дорожного сервиса	4.9.1.1
Обеспечение дорожного отдыха	Размещение зданий для предоставления гостиничных услуг в качестве дорожного сервиса (мотелей), а также размещение магазинов сопутствующей торговли, зданий для организации общественного питания в качестве объектов дорожного сервиса	4.9.1.2
Автомобильные	Размещение автомобильных моек, а также	4.9.1.3

Наименование вида разрешенного использования земельного участка	Описание вида разрешенного использования земельного участка	Код вида разрешенного использования земельного участка
1	2	3
мойки	размещение магазинов сопутствующей торговли	
Ремонт автомобилей	Размещение мастерских, предназначенных для ремонта и обслуживания автомобилей, и прочих объектов дорожного сервиса, а также размещение магазинов сопутствующей торговли	4.9.1.4
Размещение автомобильных дорог	Размещение автомобильных дорог за пределами населенных пунктов и технически связанных с ними сооружений, придорожных стоянок (парковок) транспортных средств в границах городских улиц и дорог, за исключением предусмотренных видами разрешенного использования с кодами 2.7.1, 4.9, 7.2.3, а также некапитальных сооружений, предназначенных для охраны транспортных средств; размещение объектов, предназначенных для размещения постов органов внутренних дел, ответственных за безопасность дорожного движения	7.2.1
Обслуживание перевозок пассажиров	Размещение зданий и сооружений, предназначенных для обслуживания пассажиров, за исключением объектов капитального строительства, размещение которых предусмотрено содержанием вида разрешенного использования с кодом 7.6	7.2.2
Стоянки транспорта общего пользования	Размещение стоянок транспортных средств, осуществляющих перевозки людей по установленному маршруту	7.2.3
Условно разрешенные виды использования земельных участков и объектов капитального строительства:		
Бытовое обслуживание	Размещение объектов капитального строительства, предназначенных для оказания населению или организациям бытовых услуг (мастерские мелкого ремонта, ателье, бани, парикмахерские, прачечные, химчистки, похоронные бюро)	3.3
Осуществление религиозных обрядов	Размещение зданий и сооружений, предназначенных для совершения религиозных обрядов и церемоний (в том числе церкви, соборы, храмы, часовни, мечети, молельные дома, синагоги)	3.7.1
Банковская и страховая деятельность	Размещение объектов капитального строительства, предназначенных для размещения организаций, оказывающих банковские и страховые услуги	4.5
Обеспечение внутреннего правопорядка	Размещение объектов капитального строительства, необходимых для подготовки и поддержания в готовности органов внутренних дел, Росгвардии и спасательных служб, в	8.3

Наименование вида разрешенного использования земельного участка	Описание вида разрешенного использования земельного участка	Код вида разрешенного использования земельного участка
1	2	3
	которых существует военизированная служба; размещение объектов гражданской обороны, за исключением объектов гражданской обороны, являющихся частями производственных зданий	
Вспомогательные виды разрешенного использования земельных участков и объектов капитального строительства:		
Предоставление коммунальных услуг	Размещение зданий и сооружений, обеспечивающих поставку воды, тепла, электричества, газа, отвод канализационных стоков, очистку и уборку объектов недвижимости (котельных, водозаборов, очистных сооружений, насосных станций, водопроводов, линий электропередач, трансформаторных подстанций, газопроводов, линий связи, телефонных станций, канализаций, стоянок, гаражей и мастерских для обслуживания уборочной и аварийной техники, сооружений, необходимых для сбора и плавки снега)	3.1.1
Служебные гаражи	Размещение постоянных или временных гаражей, стоянок для хранения служебного автотранспорта, используемого в целях осуществления видов деятельности, предусмотренных видами разрешенного использования с кодами 3.0, 4.0, а также для стоянки и хранения транспортных средств общего пользования, в том числе в депо	4.9
Связь	Размещение объектов связи, радиовещания, телевидения, включая воздушные радиорелейные, надземные и подземные кабельные линии связи, линии радиофикации, антенные поля, усилительные пункты на кабельных линиях связи, инфраструктуру спутниковой связи и телерадиовещания, за исключением объектов связи, размещение которых предусмотрено содержанием видов разрешенного использования с кодами 3.1.1, 3.2.3	6.8

Предельные (минимальные и (или) максимальные) размеры земельных участков и предельные параметры разрешенного строительства, реконструкции объектов капитального строительства для территориальной зоны ТЗ - зона автомобильного транспорта и улично-дорожной сети


1. Предельные (минимальные и (или) максимальные) размеры земельных участков, в том числе их площадь (минимальная площадь земельного участка, максимальная площадь земельного участка, минимальные размеры земельного участка, максимальные размеры земельного участка) не подлежат установлению, за исключением случаев, предусмотренных частями 2-5 настоящей статьи.

2. Предельные (минимальные и (или) максимальные) размеры земельных участков, в том числе их площадь, предназначенная для автомобильного транспорта:
- а) минимальная площадь земельного участка - не подлежит установлению;
 - б) максимальная площадь земельного участка - 950 000 кв. м;
 - в) минимальные размеры земельного участка - не подлежат установлению;
 - г) максимальные размеры земельного участка - не подлежат установлению.
3. Предельные (минимальные и (или) максимальные) размеры земельных участков, в том числе их площадь, предназначенная для объектов придорожного сервиса:
- а) минимальная площадь земельного участка - 300 кв. м;
 - б) максимальная площадь земельного участка - 10 000 кв. м;
 - в) минимальные размеры земельного участка - не подлежат установлению;
 - г) максимальные размеры земельного участка - не подлежат установлению.
4. Предельные (минимальные и (или) максимальные) размеры земельных участков, в том числе их площадь, предназначенная для обслуживания автотранспорта:
- а) минимальная площадь земельного участка - не подлежит установлению;
 - б) максимальная площадь земельного участка - не подлежит установлению;
 - в) минимальные размеры земельного участка - не подлежат установлению;
 - г) максимальные размеры земельного участка - не подлежат установлению.
5. Максимальный процент застройки в границах земельного участка, определяемой как отношение суммарной площади земельного участка, которая может быть застроена, ко всей площади земельного участка - 60 %.
6. Минимальные отступы от границ земельных участков в целях определения мест допустимого размещения зданий, строений, сооружений, за пределами которых запрещено строительство зданий, строений, сооружений:
- а) минимальные отступы от красных линий - 5 м;
 - б) минимальные отступы от границ с соседними земельными участками - не подлежат установлению;
 - в) минимальные отступы от границ земельных участков, примыкающих к землям общего пользования - не подлежат установлению.
7. Предельное количество этажей или предельная высота зданий, строений, сооружений - не подлежит установлению.

**Главный специалист отдела
ведения информационной системы
обеспечения градостроительной
деятельности**



В.А. Липовченко



**АДМИНИСТРАЦИЯ
ЯКОВЛЕВСКОГО ГОРОДСКОГО
ОКРУГА**

По месту требования

ул.Ленина, 16, г.Строитель 309070,
тел.: (47244) 5-28-06
факс (47244) 5-43-00
e-mail: yakov@ya.belregion.ru

от 27.05.2024г. № 49-93/961
На № _____ от _____

Выписка из информационной системы обеспечения градостроительной деятельности (ИСОГД) на кадастровый квартал расположенный по адресу: Белгородская область, Яковлевский городской округ.

Кадастровый квартал с кадастровым номером 31:10:0909007, в соответствии с правилами землепользования и застройки Яковлевского городского округа, утвержденными распоряжением департамента строительства и транспорта Белгородской области № 772 от 25 декабря 2018г. в редакции № 93-ОД-Н от 4 марта 2024г., располагается в территориальных зонах: для размещения природного ландшафта (Пл1), железнодорожного транспорта (Т2), автомобильного транспорта и улично-дорожной сети (Т3).

Зона для размещения природного ландшафта (Пл1)

Наименование вида разрешенного использования земельного участка	Описание вида разрешенного использования земельного участка	Код вида разрешенного использования земельного участка
1	2	3
Основные виды разрешенного использования земельных участков и объектов капитального строительства:		
Выращивание зерновых и иных сельскохозяйственных культур	Осуществление хозяйственной деятельности на сельскохозяйственных угодьях, связанной с производством зерновых, бобовых, кормовых, технических, масличных, эфиромасличных, и иных сельскохозяйственных культур	1.2
Овощеводство	Осуществление хозяйственной деятельности на сельскохозяйственных угодьях, связанной с производством картофеля, листовых, плодовых, луковичных и бахчевых сельскохозяйственных культур, в том числе с использованием теплиц	1.3
Выращивание тонирующих, лекарственных, цветочных культур	Осуществление хозяйственной деятельности, в том числе на сельскохозяйственных угодьях, связанной с производством чая, лекарственных и цветочных культур	1.4
Питомники	Выращивание и реализация подроста деревьев и	1.17

	кустарников, используемых в сельском хозяйстве, а также иных сельскохозяйственных культур для получения рассады и семян; размещение сооружений, необходимых для указанных видов сельскохозяйственного производства	
Предоставление коммунальных услуг	Размещение зданий и сооружений, обеспечивающих поставку воды, тепла, электричества, газа, отвод канализационных стоков, очистку и уборку объектов недвижимости (котельных, водозаборов, очистных сооружений, насосных станций, водопроводов, линий электропередач, трансформаторных подстанций, газопроводов, линий связи, телефонных станций, канализаций, стоянок, гаражей и мастерских для обслуживания уборочной и аварийной техники, сооружений, необходимых для сбора и плавки снега)	3.1.1
Охрана природных территорий	Сохранение отдельных естественных качеств окружающей природной среды путем ограничения хозяйственной деятельности в данной зоне, в частности: создание и уход за запретными полосами, создание и уход за защитными лесами, в том числе городскими лесами, лесами в лесопарках, и иная хозяйственная деятельность, разрешенная в защитных лесах, соблюдение режима использования природных ресурсов в заказниках, сохранение свойств земель, являющихся особо ценными	9.1
Резервные леса	Деятельность, связанная с охраной лесов	10.4
Запас	Отсутствие хозяйственной деятельности	12.3
Ведение огородничества	Осуществление отдыха и (или) выращивания гражданами для собственных нужд сельскохозяйственных культур; размещение хозяйственных построек, не являющихся объектами недвижимости, предназначенных для хранения инвентаря и урожая сельскохозяйственных культур	13.1
Условно разрешенные виды использования земельных участков и объектов капитального строительства:		
Садоводство	Осуществление хозяйственной деятельности, в том числе на сельскохозяйственных угодьях, связанной с выращиванием многолетних плодовых и ягодных культур, винограда, и иных многолетних культур	1.5
Выращивание зерновых и иных сельскохозяйственных культур	Осуществление хозяйственной деятельности на сельскохозяйственных угодьях, связанной с производством зерновых, бобовых, кормовых, технических, масличных, эфиромасличных, и иных сельскохозяйственных культур	1.2
Пчеловодство	Осуществление хозяйственной деятельности, в том числе на сельскохозяйственных угодьях, по	1.12

	<p>разведению, содержанию и использованию пчел и иных полезных насекомых;</p> <p>размещение ульев, иных объектов и оборудования, необходимого для пчеловодства и разведения иных полезных насекомых;</p> <p>размещение сооружений используемых для хранения и первичной переработки продукции пчеловодства</p>	
Рыбоводство	<p>Осуществление хозяйственной деятельности, связанной с разведением и (или) содержанием, выращиванием объектов рыбоводства (аквакультуры); размещение зданий, сооружений, оборудования, необходимых для осуществления рыбоводства (аквакультуры)</p>	1.13
Коммунальное обслуживание	<p>Размещение зданий и сооружений в целях обеспечения физических и юридических лиц коммунальными услугами. Содержание данного вида разрешенного использования включает в себя содержание видов разрешенного использования с кодами 3.1.1-3.1.2</p>	3.1
Бытовое обслуживание	<p>Размещение объектов капитального строительства, предназначенных для оказания населению или организациям бытовых услуг (мастерские мелкого ремонта, ателье, бани, парикмахерские, прачечные, химчистки, похоронные бюро)</p>	3.3
Амбулаторно-поликлиническое обслуживание	<p>Размещение объектов капитального строительства, предназначенных для оказания гражданам амбулаторно-поликлинической медицинской помощи (поликлиники, фельдшерские пункты, пункты здравоохранения, центры матери и ребенка, диагностические центры, молочные кухни, станции донорства крови, клинические лаборатории)</p>	3.4.1
Осуществление религиозных обрядов	<p>Размещение зданий и сооружений, предназначенных для совершения религиозных обрядов и церемоний (в том числе церкви, соборы, храмы, часовни, мечети, молельные дома, синагоги)</p>	3.7.1
Религиозное управление и образование	<p>Размещение зданий, предназначенных для постоянного местонахождения духовных лиц, паломников и послушников в связи с осуществлением ими религиозной службы, а также для осуществления благотворительной и религиозной образовательной деятельности (монастыри, скиты, дома священнослужителей, воскресные и религиозные школы, семинарии, духовные училища)</p>	3.7.2
Амбулаторное ветеринарное обслуживание	<p>Размещение объектов капитального строительства, предназначенных для оказания ветеринарных услуг без содержания животных</p>	3.10.1

Магазины	Размещение объектов капитального строительства, предназначенных для продажи товаров, торговая площадь которых составляет до 5 000 кв. м	4.4
Общественное питание	Размещение объектов капитального строительства в целях устройства мест общественного питания (рестораны, кафе, столовые, закусочные, бары)	4.6
Заправка транспортных средств	Размещение автозаправочных станций; размещение магазинов сопутствующей торговли, зданий для организации общественного питания в качестве объектов дорожного сервиса	4.9.1.1
Обеспечение дорожного отдыха	Размещение зданий для предоставления гостиничных услуг в качестве дорожного сервиса (мотелей), а также размещение магазинов сопутствующей торговли, зданий для организации общественного питания в качестве объектов дорожного сервиса	4.9.1.2
Автомобильные мойки	Размещение автомобильных моек, а также размещение магазинов сопутствующей торговли	4.9.1.3
Ремонт автомобилей	Размещение мастерских, предназначенных для ремонта и обслуживания автомобилей, и прочих объектов дорожного сервиса, а также размещение магазинов сопутствующей торговли	4.9.1.4
Спорт	Размещение зданий и сооружений для занятия спортом. Содержание данного вида разрешенного использования включает в себя содержание видов разрешенного использования с кодами 5.1.1 - 5.1.7	5.1
Отдых и рыбалка	Обустройство мест охоты и рыбалки, в том числе размещение дома охотника или рыбака, сооружений, необходимых для восстановления и поддержания поголовья зверей или количества рыбы	5.3
Поля для гольфа или конных прогулок	Обустройство мест для игры в гольф или осуществления конных прогулок, в том числе осуществление необходимых земляных работ и вспомогательных сооружений, размещение конно-спортивных манежей, не предусматривающих устройство трибун	5.5
Гидротехнические сооружения	Размещение гидротехнических сооружений, необходимых для эксплуатации водохранилищ (плотин, водосбросов, водозаборных, водовыпускных и других гидротехнических сооружений, судопропускных сооружений, рыбозащитных и рыбопропускных сооружений, берегозащитных сооружений)	11.3
Вспомогательные виды разрешенного использования земельных участков и объектов капитального строительства:		
Служебные гаражи	Размещение постоянных или временных гаражей, стоянок для хранения служебного	4.9

	автотранспорта, используемого в целях осуществления видов деятельности, предусмотренных видами разрешенного использования с кодами 3.0, 4.0, а также для стоянки и хранения транспортных средств общего пользования, в том числе в депо	
Связь	Размещение объектов связи, радиовещания, телевидения, включая воздушные радиорелейные, надземные и подземные кабельные линии связи, линии радиофикации, антенные поля, усилительные пункты на кабельных линиях связи, инфраструктуру спутниковой связи и телерадиовещания, за исключением объектов связи, размещение которых предусмотрено содержанием видов разрешенного использования с кодами 3.1.1, 3.2.3	6.8
Улично-дорожная сеть	Размещение объектов улично-дорожной сети: автомобильных дорог, трамвайных путей и пешеходных тротуаров в границах населенных пунктов, пешеходных переходов, бульваров, площадей, проездов, велодорожек и объектов велотранспортной и инженерной инфраструктуры; размещение придорожных стоянок (парковок) транспортных средств в границах городских улиц и дорог, за исключением предусмотренных видами разрешенного использования с кодами 2.7.1, 4.9, 7.2.3, а также некапитальных сооружений, предназначенных для охраны транспортных средств	12.0.1
Благоустройство территории	Размещение декоративных, технических, планировочных, конструктивных устройств, элементов озеленения, различных видов оборудования и оформления, малых архитектурных форм, некапитальных нестационарных строений и сооружений, информационных щитов и указателей, применяемых как составные части благоустройства территории, общественных туалетов	12.0.2

Предельные (минимальные и (или) максимальные) размеры земельных участков и предельные параметры разрешенного строительства, реконструкции объектов капитального строительства для территориальной зоны Пл1 – Зона для размещения природного ландшафта

1. Предельные (минимальные и (или) максимальные) размеры земельных участков, в том числе их площадь (минимальная площадь земельного участка, максимальная площадь земельного участка, минимальные размеры земельного участка, максимальные размеры земельного участка - не подлежат установлению, за исключением случая, предусмотренного частью 2 настоящей статьи.

2. Предельные (минимальные и (или) максимальные) размеры земельных участков, в том числе их площадь для ведения огородничества:

а) минимальная площадь земельного участка - не подлежит установлению;

- б) максимальная площадь земельного участка - 1 500 кв. м;
- в) минимальные размеры земельного участка - не подлежат установлению;
- г) максимальные размеры земельного участка - не подлежат установлению.

3. Максимальный процент застройки в границах земельного участка, определяемой как отношение суммарной площади земельного участка, которая может быть застроена, ко всей площади земельного участка - не подлежат установлению, за исключением случаев:

- а) для ведения огородничества - 30 %;

4. Минимальные отступы от границ земельных участков в целях определения мест допустимого размещения зданий, строений, сооружений, за пределами которых запрещено строительство зданий, строений, сооружений - не подлежат установлению.

5. Предельное количество этажей или предельная высота зданий, строений, сооружений - не подлежит установлению.

Зона железнодорожного транспорта (Т2)

Наименование вида разрешенного использования земельного участка	Описание вида разрешенного использования земельного участка	Код вида разрешенного использования земельного участка
1	2	3
Основные виды разрешенного использования земельных участков и объектов капитального строительства:		
Железнодорожные пути	Размещение железнодорожных путей	7.1.1
Обслуживание железнодорожных перевозок	Размещение зданий и сооружений, в том числе железнодорожных вокзалов и станций, а также устройств и объектов, необходимых для эксплуатации, содержания, строительства, реконструкции, ремонта наземных и подземных зданий, сооружений, устройств и других объектов железнодорожного транспорта; размещение погрузочно-разгрузочных площадок, прирельсовых складов (за исключением складов горюче-смазочных материалов и автозаправочных станций любых типов, а также складов, предназначенных для хранения опасных веществ и материалов, не предназначенных непосредственно для обеспечения железнодорожных перевозок) и иных объектов при условии соблюдения требований безопасности движения, установленных федеральными законами	7.1.2
Условно разрешенные виды использования земельных участков и объектов капитального строительства:		
Бытовое обслуживание	Размещение объектов капитального строительства, предназначенных для оказания населению или организациям бытовых услуг (мастерские мелкого ремонта, ателье, бани, парикмахерские, прачечные, химчистки, похоронные бюро)	3.3
Магазины	Размещение объектов капитального строительства, предназначенных для продажи товаров, торговая площадь которых составляет	4.4

Наименование вида разрешенного использования земельного участка	Описание вида разрешенного использования земельного участка	Код вида разрешенного использования земельного участка
1	2	3
	до 5 000 кв. м	
Банковская и страховая деятельность	Размещение объектов капитального строительства, предназначенных для размещения организаций, оказывающих банковские и страховые услуги	4.5
Общественное питание	Размещение объектов капитального строительства в целях устройства мест общественного питания (рестораны, кафе, столовые, закусочные, бары)	4.6
Гостиничное обслуживание	Размещение гостиниц, а также иных зданий, используемых с целью извлечения предпринимательской выгоды из предоставления жилого помещения для временного проживания в них	4.7
Обеспечение внутреннего правопорядка	Размещение объектов капитального строительства, необходимых для подготовки и поддержания в готовности органов внутренних дел, Росгвардии и спасательных служб, в которых существует военизированная служба; размещение объектов гражданской обороны, за исключением объектов гражданской обороны, являющихся частями производственных зданий	8.3
Вспомогательные виды разрешенного использования земельных участков и объектов капитального строительства:		
Предоставление коммунальных услуг	Размещение зданий и сооружений, обеспечивающих поставку воды, тепла, электричества, газа, отвод канализационных стоков, очистку и уборку объектов недвижимости (котельных, водозаборов, очистных сооружений, насосных станций, водопроводов, линий электропередач, трансформаторных подстанций, газопроводов, линий связи, телефонных станций, канализаций, стоянок, гаражей и мастерских для обслуживания уборочной и аварийной техники, сооружений, необходимых для сбора и плавки снега)	3.1.1
Служебные гаражи	Размещение постоянных или временных гаражей, стоянок для хранения служебного автотранспорта, используемого в целях осуществления видов деятельности, предусмотренных видами разрешенного использования с кодами 3.0, 4.0, а также для стоянки и хранения транспортных средств общего пользования, в том числе в депо	4.9
Связь	Размещение объектов связи, радиовещания, телевидения, включая воздушные радиорелейные, надземные и подземные	6.8

Наименование вида разрешенного использования земельного участка	Описание вида разрешенного использования земельного участка	Код вида разрешенного использования земельного участка
1	2	3
	кабельные линии связи, линии радиофикации, антенные поля, усилительные пункты на кабельных линиях связи, инфраструктуру спутниковой связи и телерадиовещания, за исключением объектов связи, размещение которых предусмотрено содержанием видов разрешенного использования с кодами 3.1.1, 3.2.3	

Предельные (минимальные и (или) максимальные) размеры земельных участков и предельные параметры разрешенного строительства, реконструкции объектов капитального строительства для территориальной зоны Т2- зона железнодорожного транспорта

1. Предельные (минимальные и (или) максимальные) размеры земельных участков, в том числе их площадь (минимальная площадь земельного участка, максимальная площадь земельного участка, минимальные размеры земельного участка, максимальные размеры земельного участка) не подлежат установлению, за исключением случаев, предусмотренных частями 2-5 настоящей статьи.

2. Предельные (минимальные и (или) максимальные) размеры земельных участков, в том числе их площадь, предназначенная для железнодорожного транспорта:

- а) минимальная площадь земельного участка - 100 кв. м;
- б) максимальная площадь земельного участка - не подлежит установлению;
- в) минимальные размеры земельного участка - не подлежат установлению;
- г) максимальные размеры земельного участка - не подлежат установлению.

3. Предельные (минимальные и (или) максимальные) размеры земельных участков, в том числе их площадь, предназначенная для объектов придорожного сервиса:

- а) минимальная площадь земельного участка - 300 кв. м;
- б) максимальная площадь земельного участка - 10 000 кв. м;
- в) минимальные размеры земельного участка - не подлежат установлению;
- г) максимальные размеры земельного участка - не подлежат установлению.

4. Максимальный процент застройки в границах земельного участка, определяемой как отношение суммарной площади земельного участка, которая может быть застроена, ко всей площади земельного участка - 60 %.

5. Минимальные отступы от границ земельных участков в целях определения мест допустимого размещения зданий, строений, сооружений, за пределами которых запрещено строительство зданий, строений, сооружений:

- а) минимальные отступы от красных линий - 5 м;
- б) минимальные отступы от границ с соседними земельными участками - не подлежат установлению;
- в) минимальные отступы от границ земельных участков, примыкающих к землям общего пользования - не подлежат установлению.

6. Предельное количество этажей или предельная высота зданий, строений, сооружений - не подлежит установлению.

Зона автомобильного транспорта и улично-дорожной сети (Т3)

Наименование вида разрешенного использования земельного участка	Описание вида разрешенного использования земельного участка	Код вида разрешенного использования земельного участка
1	2	3
Основные виды разрешенного использования земельных участков и объектов капитального строительства:		
Хранение автотранспорта	Размещение отдельно стоящих и пристроенных гаражей, в том числе подземных, предназначенных для хранения автотранспорта, в том числе с разделением на машино-места, за исключением гаражей, размещение которых предусмотрено содержанием вида разрешенного использования с кодом 4.9	2.7.1
Размещение гаражей для собственных нужд	Размещение для собственных нужд отдельно стоящих гаражей и (или) гаражей, блокированных общими стенами с другими гаражами в одном ряду, имеющих общие с ними крышу, фундамент и коммуникации	2.7.2
Служебные гаражи	Размещение постоянных или временных гаражей, стоянок для хранения служебного автотранспорта, используемого в целях осуществления видов деятельности, предусмотренных видами разрешенного использования с кодами 3.0, 4.0, а также для стоянки и хранения транспортных средств общего пользования, в том числе в депо	4.9
Заправка транспортных средств	Размещение автозаправочных станций; размещение магазинов сопутствующей торговли, зданий для организации общественного питания в качестве объектов дорожного сервиса	4.9.1.1
Обеспечение дорожного отдыха	Размещение зданий для предоставления гостиничных услуг в качестве дорожного сервиса (мотелей), а также размещение магазинов сопутствующей торговли, зданий для организации общественного питания в качестве объектов дорожного сервиса	4.9.1.2
Автомобильные мойки	Размещение автомобильных моек, а также размещение магазинов сопутствующей торговли	4.9.1.3
Ремонт автомобилей	Размещение мастерских, предназначенных для ремонта и обслуживания автомобилей, и прочих объектов дорожного сервиса, а также размещение магазинов сопутствующей торговли	4.9.1.4
Размещение автомобильных дорог	Размещение автомобильных дорог за пределами населенных пунктов и технически связанных с ними сооружений, придорожных стоянок (парковок) транспортных средств в границах городских улиц и дорог, за исключением предусмотренных видами разрешенного использования с кодами 2.7.1, 4.9, 7.2.3, а также некапитальных сооружений, предназначенных для охраны транспортных средств;	7.2.1

Наименование вида разрешенного использования земельного участка	Описание вида разрешенного использования земельного участка	Код вида разрешенного использования земельного участка
1	2	3
	размещение объектов, предназначенных для размещения постов органов внутренних дел, ответственных за безопасность дорожного движения	
Обслуживание перевозок пассажиров	Размещение зданий и сооружений, предназначенных для обслуживания пассажиров, за исключением объектов капитального строительства, размещение которых предусмотрено содержанием вида разрешенного использования с кодом 7.6	7.2.2
Стоянки транспорта общего пользования	Размещение стоянок транспортных средств, осуществляющих перевозки людей по установленному маршруту	7.2.3
Условно разрешенные виды использования земельных участков и объектов капитального строительства:		
Бытовое обслуживание	Размещение объектов капитального строительства, предназначенных для оказания населению или организациям бытовых услуг (мастерские мелкого ремонта, ателье, бани, парикмахерские, прачечные, химчистки, похоронные бюро)	3.3
Осуществление религиозных обрядов	Размещение зданий и сооружений, предназначенных для совершения религиозных обрядов и церемоний (в том числе церкви, соборы, храмы, часовни, мечети, молельные дома, синагоги)	3.7.1
Банковская и страховая деятельность	Размещение объектов капитального строительства, предназначенных для размещения организаций, оказывающих банковские и страховые услуги	4.5
Обеспечение внутреннего правопорядка	Размещение объектов капитального строительства, необходимых для подготовки и поддержания в готовности органов внутренних дел, Росгвардии и спасательных служб, в которых существует военизированная служба; размещение объектов гражданской обороны, за исключением объектов гражданской обороны, являющихся частями производственных зданий	8.3
Вспомогательные виды разрешенного использования земельных участков и объектов капитального строительства:		
Предоставление коммунальных услуг	Размещение зданий и сооружений, обеспечивающих поставку воды, тепла, электричества, газа, отвод канализационных стоков, очистку и уборку объектов недвижимости (котельных, водозаборов, очистных сооружений, насосных станций, водопроводов, линий электропередач, трансформаторных подстанций, газопроводов,	3.1.1

Наименование вида разрешенного использования земельного участка	Описание вида разрешенного использования земельного участка	Код вида разрешенного использования земельного участка
1	2	3
	линий связи, телефонных станций, канализаций, стоянок, гаражей и мастерских для обслуживания уборочной и аварийной техники, сооружений, необходимых для сбора и плавки снега)	
Служебные гаражи	Размещение постоянных или временных гаражей, стоянок для хранения служебного автотранспорта, используемого в целях осуществления видов деятельности, предусмотренных видами разрешенного использования с кодами 3.0, 4.0, а также для стоянки и хранения транспортных средств общего пользования, в том числе в депо	4.9
Связь	Размещение объектов связи, радиовещания, телевидения, включая воздушные радиорелейные, надземные и подземные кабельные линии связи, линии радиофикации, антенные поля, усилительные пункты на кабельных линиях связи, инфраструктуру спутниковой связи и телерадиовещания, за исключением объектов связи, размещение которых предусмотрено содержанием видов разрешенного использования с кодами 3.1.1, 3.2.3	6.8

Предельные (минимальные и (или) максимальные) размеры земельных участков и предельные параметры разрешенного строительства, реконструкции объектов капитального строительства для территориальной зоны ТЗ - зона автомобильного транспорта и улично-дорожной сети

1. Предельные (минимальные и (или) максимальные) размеры земельных участков, в том числе их площадь (минимальная площадь земельного участка, максимальная площадь земельного участка, минимальные размеры земельного участка, максимальные размеры земельного участка) не подлежат установлению, за исключением случаев, предусмотренных частями 2-5 настоящей статьи.

2. Предельные (минимальные и (или) максимальные) размеры земельных участков, в том числе их площадь, предназначенная для автомобильного транспорта:

- а) минимальная площадь земельного участка - не подлежит установлению;
- б) максимальная площадь земельного участка - 950 000 кв. м;
- в) минимальные размеры земельного участка - не подлежат установлению;
- г) максимальные размеры земельного участка - не подлежат установлению.

3. Предельные (минимальные и (или) максимальные) размеры земельных участков, в том числе их площадь, предназначенная для объектов придорожного сервиса:

- а) минимальная площадь земельного участка - 300 кв. м;
- б) максимальная площадь земельного участка - 10 000 кв. м;
- в) минимальные размеры земельного участка - не подлежат установлению;
- г) максимальные размеры земельного участка - не подлежат установлению.

4. Предельные (минимальные и (или) максимальные) размеры земельных участков, в том числе их площадь, предназначенная для обслуживания автотранспорта:

- а) минимальная площадь земельного участка - не подлежит установлению;
- б) максимальная площадь земельного участка - не подлежит установлению;
- в) минимальные размеры земельного участка - не подлежат установлению;
- г) максимальные размеры земельного участка - не подлежат установлению.

5. Максимальный процент застройки в границах земельного участка, определяемой как отношение суммарной площади земельного участка, которая может быть застроена, ко всей площади земельного участка - 60 %.

6. Минимальные отступы от границ земельных участков в целях определения мест допустимого размещения зданий, строений, сооружений, за пределами которых запрещено строительство зданий, строений, сооружений:

а) минимальные отступы от красных линий - 5 м;

б) минимальные отступы от границ с соседними земельными участками - не подлежат установлению;

в) минимальные отступы от границ земельных участков, примыкающих к землям общего пользования - не подлежат установлению.

7. Предельное количество этажей или предельная высота зданий, строений, сооружений - не подлежит установлению.

**Главный специалист отдела
ведения информационной системы
обеспечения градостроительной
деятельности**



В.А. Липовченко

**Общество с ограниченной ответственностью
«Белгородское землеустроительное
проектно-изыскательское предприятие»**

*Лицензия Федеральной службы
геодезической и картографической
деятельности.
Регистрационный номер № 31-00002Ф
от 23 июля 2012г.*

*Свидетельство о допуске к работам
в области инженерных изысканий.
Регистрационный номер № 0329-01/И-038
от 11 апреля 2014г.*

ТЕХНИЧЕСКИЙ ОТЧЕТ

О выполнении инженерно-геодезической съёмки.

Наименование объекта:

**«Оказание услуг по подготовке документации по планировке территории (проект
межевания территории) на территории Яковлевского городского округа»**

г. Белгород 2024г.

Общество с ограниченной ответственностью
«Белгородское землеустроительное
проектно-изыскательское предприятие»

Лицензия Федеральной службы
геодезической и картографической
деятельности.
Регистрационный номер № 31-00002Ф
от 23 июля 2012г.

Свидетельство о допуске к работам
в области инженерных изысканий.
Регистрационный номер № 0329-01/И-038
от 11 апреля 2014г.

ТЕХНИЧЕСКИЙ ОТЧЕТ

О выполнении инженерно-геодезической съёмки.

Наименование объекта:

«Оказание услуг по подготовке документации по планировке территории (проект
межевания территории) на территории Яковлевского городского округа»

Директор



А.И. Зверев

Руководитель подразделения



Н. И. Морозов

г. Белгород 2024г.

Содержание

№№ п\п	Наименование документа	Номера листов
1.	Пояснительная записка.	
	1.1 Общие сведения.	4-7
	1.2 Краткая физико-географическая характеристика района работ.	4-7
	1.3 Топографо-геодезическая изученность района инженерных изысканий.	4-7
	1.4 Организация и производство изыскательских работ.	4-7
	1.5 Методика и технология выполнения работ.	4-7
	1.6 Контроль и приемка работ	4-7
	1.7 Заключение.	4-7
2.	Программа	8-16
3.	Текстовые приложения	
	2.1 Техническое задание	17-22
	2.2 Свидетельство о допуске к работам по инженерным изысканиям.	23-25
	2.3 Выписка из реестра членов саморегулируемой организации.	26-27
	2.4 Выписка из каталога координат и высот геодезических пунктов	28-29
	2.4 Лицензия на осуществление геодезических и картографических работ.	30-32
	2.5 Свидетельство о поверке № 101313093	33-34
	2.6 Акт приемочного контроля полевых и камеральных работ	35
4.	Графические приложения	
	3.1 Схема планово – высотного обоснования в масштабе 1:200000	36
	3.2 Обзорная схема выполненных работ	37
	3.3 Топографическая съемка М: 500 с согласованиями	

Пояснительная записка.

1.1 Общие сведения.

Целью настоящих работ является создание инженерно-топографического плана м1:500 для составления проекта межевания территории на территории Яковлевского городского округа Белгородской области. (Приложение 2.1)

ООО «Белгородземпроект» имеет свидетельство о допуске к работам по инженерным изысканиям (Приложение 2.2).

Площадь съёмки составляет 312.79 га.

Полевые работы производились: май 2024 г.

Система координат МСК-31.

Система высот-Балтийская.

Работы выполнялись: инженер Гоптарев А.Н., геодезист 1 кат. Новоченко А.М.

Нормативно-техническая база, используемая при проведении изыскательских работ:

а) СП 47.13330.2012

Инженерные изыскания для строительства.

б) СП 11-104-97

Инженерно-геодезические изыскания для строительства.

в) ВСН-77

г) ГКИНП (ОНТА)-02-262-02

Инструкция по развитию съёмочного обоснования и съёмке ситуации и рельефа с применением глобальных навигационных спутниковых систем ГЛОНАСС и GPS.

д) ГОСТ Р 21. 1101-2013

Система проектной документации для строительства (СПДС).

е) ГКИНП (ГНТА)-17-004-99

Инструкция о порядке контроля и приёмки геодезических, топографических и картографических работ.

ж) Условные знаки для топографических планов масштабов 1:5000,1:2000,1:1000, 1:500.

1.2 Краткая физико-географическая характеристика района работ.

Участок инженерно-геодезических работ расположен в Белгородской области, Яковлевский район. Участок съёмки находится на частично застроенной территории, имеет прямоугольную форму. Рельеф участка - ровный, общий уклон рельефа местности - на юго-запад. Объекты гидрографии на участке отсутствуют. Опасные природные и техноприродные процессы на участке отсутствуют.

Территория района расположения участка изысканий находится на западных отрогах Средне-Русской возвышенности, в бассейне реки Северский Донец. Современная территория представляет собой всхолмленную равнину, изрезанную оврагами, балками и речными долинами.

Приуроченность Белгородской области к зоне умеренно-континентального климата предопределяет здесь относительно мягкую зиму и сравнительно жаркое лето. В тёплое время года часты суховеи из центральной Евразии. Среднегодовое количество осадков около 400-590 мм. Зима, с устойчивым переходом среднесуточной температуры через 0 С наступает в сроки с 10 по 15 ноября.

Постоянный снежный покров держится до 120 дней, достигая на открытых ветрам участках среднего максимума в 21 см. Наиболее холодное время приходится на январь. При этом глубина промерзания грунта составляет от 0,5 до 1,0 метра. Промороженная почва держится до конца марта.

Зона влажности-нормальная. Средняя относительная влажность воздуха-75 процентов.

В середине-конце мая наступает лето, продолжительность которого составляет 102-118 дней. На летние ливни и грозы приходится около 23 дней за сезон. В конце сентября возможны первые заморозки.

1.3 Топографо-геодезическая изученность района инженерных изысканий.

В районе производимых работ расположена государственная геодезическая сеть 1-4 класса. Координаты даны в 1-й зоне местной системы координат МСК-31, высоты в Балтийской системе высот. Координаты исходных пунктов получены в Управлении Росреестра по Белгородской области.

Топографо-геодезические работы на данном объекте ранее не проводились.

1.4 Организация и производство изыскательских работ.

В процессе проведения изысканий выполнены следующие виды работ:

- собрали и изучили топографо – геодезические, картографические и другие материалы и данные изысканий прошлых лет;
- выполнили рекогносцировочные работы по определению закрепления опорной геодезической сети;
- создали опорную геодезическую сеть;
- составили топографическую съемку в масштабе 1:500 с высотой сечения рельефа через 0.5 метров в границах, указанных в техническом задании, включающая в себя:
 - а) Координирование всех углов зданий сооружений;
 - б) Съемка опор линий связи и электропередач с указанием их номеров;
 - в) Съемка выходов на поверхность подземных коммуникаций, колодцев, указателей прохождения (пересечения) подземных коммуникаций;
- провели сбор сведений по архивным данным, исполнительным съемкам о наличии подземных коммуникаций;
- создали в электронном виде инженерно – топографический план масштаба 1:500 в формате *dwg с нанесенными подземными коммуникациями;
- согласование с эксплуатирующими службами по данному участку выполнена в 2024 году в полном объеме;
- составили топографический план подземных коммуникаций;
- составили технический отчет по выполненным работам.

Количество пунктов опорной геодезической сети составило 4 пункта триангуляции:

1. Пир.4 кл. «Быковка»
2. Пир.3 кл. «Смородино»
3. Пир. 3 кл. «Домнино»
4. Пир. 2 кл. «Гостищево»
5. Пир. 2кл. «Яруга»

1.5 Методика и технология выполнения работ.

Координаты и отметки пунктов опорной геодезической сети определены с использованием геодезических спутниковых приемников GPS/ГЛОНАС. Система координат МСК-31, система высот Балтийская.

При выполнении топографической съемки заkoordinированы выходы подземных коммуникаций на поверхность (колодцы, коверы и т.п.)

Камеральная обработка и составление плана в цифровом виде выполнены с применением программного комплекса nanoCAD серийный номер NC 50B-01894, разработанного компанией Autodesk, и программного комплекса Geonics, разработанного компанией Csoft Development.

Контроль полноты, качества, методики выполнения топографо – геодезических работ, исполнения требований правил по технике безопасности осуществляет начальник подразделения с составлением акта приемки работ и записями в соответствующих журналах.

Контроль выпускаемой продукции осуществляет начальник подразделения. Материалы работ в виде технического отчета передают заказчику.

Сведения по метрологическому обеспечению

Все работы на объекте выполняются приборами и инструментами, прошедшими метрологический контроль в аккредитованных организациях Государственной метрологической службы РФ в соответствии с графиком проведения проверок. Выполнение проверок подтверждается свидетельством о поверках. Необходимые работы по ежедневному осмотру, поверкам и юстировкам перед началом полевых работ выполняются в соответствии с инструкциями на приборы.

Мероприятия по обеспечению безопасных условий труда

Работы требуется выполнять в соответствии с правилами «Правилами по технике безопасности на топографо – геодезических работах» (ПТБ-88). Принять во внимание следующие пункты вышеуказанных правил: п 1.6. Порядок оформления готовности к полевым работам, п.4.3. Работа на автомагистралях и автомобильных дорогах, п 4.6. Съемка подземных инженерных сооружений и коммуникаций, п.5. Производство камеральных работ. Контроль за соблюдением техники безопасности на объекте возлагается на начальника подразделения.

Состав отчетных материалов и сроки их предоставления

По результатам выполненных работ составлен технический отчет согласно требованиям СП 11-104-97.

Заказчик изыскательской продукции получает отчетные материалы в бумажном виде (2 экземпляра) и в электронном виде (1 экземпляр).

Топографо – геодезическая съемка выполнена многочастотным геодезическим спутниковым GNSS – приемником SOUTH S660 (свидетельство о поверке №175072420 действительно до 31 июля 2023 года).

Срок выполнения и окончания работ – согласно договору.

Планово – высотная съемочная геодезическая сеть и тахеометрическая съемка.

Геодезической основой для производства работ послужили пункты государственной геодезической сети в количестве 4-х штук. Система координат - МСК-31, система высот – Балтийская. Выписка координат и высот исходных пунктов дана в приложении 2.4.

Съемка, обследование и согласование подземных коммуникаций.

Подземные коммуникации нанесены на план по снятым наружным элементам, данным исполнительных чертежей, имеющейся технической документации в эксплуатирующих организациях, результатам обследования с помощью приборов поиска.

Полнота, расположение и технические характеристики подземных коммуникаций, нанесенных на план, согласованы эксплуатирующими организациями и скреплены подписями и печатями.

Планы с подлинными согласованиями, печатями и подписями находятся в техническом отчете ООО «Белгородземпроект».

Полнота и правильность нанесения подземных инженерных коммуникаций проверены и уточнены в следующих эксплуатирующих организациях:

- 1.АО «Белгородская региональная теплосетевая компания»
- 2.Филиал АО «Газпром газораспределение Белгород»
- 3.ГУП Белгородской области «Белгородский областной водоканал».
- 4.Городской центр технической эксплуатации телекоммуникаций

- ОАО «Ростелеком» в г.Белгороде.
 5.АО «НСН» в г.Белгороде.
 6.Филиал ПАО «МРСК Центра»-«Белгородэнерго» Белгородский РЭС.
 7.ЗАО «СМУ-5» КУ №4 в г.Белгороде.
 8.Транспортный Центр технической эксплуатации телекоммуникаций ОАО «Ростелеком» в г.Белгороде.
 9.БРО КФ ПАО МегаФон в г.Белгороде.

6.Полевой контроль и приемка работ.

Контроль и приёмка работ выполнена начальником производственного подразделения №2 в соответствии с ГКИНП 17-004-99 «Инструкция о порядке контроля и приёмки геодезических, топографических и картографических работ».Копия акта по результатам контроля полевых топографо-геодезических работ представлена в текстовой части отчета.

7.Выводы(заключение).

наименование материалов	наименование организации	
	Администрация Яковлевского городского округа	ООО «Белгородземпроект»
1.Технический отчет,экз.	2	1
2.Полевые материалы,папок.	---	1
3.Копии топопланов М 1:500	в отчетах 1 лист.	

Заключение: Полученные в процессе полевых и камеральных работ топографические материалы соответствуют требованиям нормативно-технических документов.

Записку составил: инженер

/Гоптарев А.Н./

Общество с ограниченной ответственностью
«Белгородское землеустроительное
проектно-изыскательское предприятие»

ПРОГРАММА

инженерно-геодезических изысканий для строительства

Объект: «Оказание услуг по подготовке документации по планировке территории
(проект межевания территории) на территории Яковлевского городского округа»

Согласовано:

Руководитель Управления архитектуры и
градостроительства администрации
Яковлевского городского округа

А.А. Наумов

« 2 » мая 2024 г.



Утверждаю:

Генеральный директор
ООО «Белгородземпроект»

В.И. Нестеров

« 2 » мая 2024 г.



Белгород 2024 г.

СОДЕРЖАНИЕ

Стр.

Пояснительная записка

Список литературы

Приложения:

1. Организационно-техническое предписание по охране труда и технике безопасности

2. Состав исполнителей.....

ПОЯСНИТЕЛЬНАЯ ЗАПИСКА

Инженерно-геодезические изыскания на объекте: «Оказание услуг по подготовке документации по планировке территории (проект межевания территории) на территории Яковлевского городского округа» расположенного по адресу: Белгородская область, Яковлевский район выполняются по муниципальному контракту с администрацией Яковлевского городского округа, на основании:

- технического задания утверждённого Генеральным директором ООО «Белгородземпроект»;
- Свидетельства от 11.04.14 г. № 0329-01/И-038 о допуске к работам по выполнению инженерных изысканий, которые оказывают влияние на безопасность объектов капитального строительства;
- Лицензии Федеральной службы геодезической и картографической деятельности от 23.07.12 г. № 31-00002Ф.

Цель изысканий – создание топографического плана участка в масштабе 1:500 с сечением рельефа горизонталями через 0.5 м. План необходим для разработки рабочей документации.

Участок работ расположен в Белгородской области, в Яковлевском районе. Исходя из ситуации местности, условий выполнения работ и в соответствии с характеристиками справочника базовых цен [2], участок работ отнесён ко II категории сложности.

Система координат – МСК-31.

Система высот – Балтийская.

Виды и объёмы инженерно-геодезических работ приведены в таблице 1.

Таблица 1.

№№ п/п	Виды работ	Единица измерения	Объём
1	Топографическая съёмка в масштабе 1:500 с сечением рельефа горизонталями через 0.5 м	га	312.79

В районе производимых работ расположена государственная геодезическая сеть 1-4 класса. Координаты даны в 1 зоне местной системы координат МСК-31, высоты в Балтийской системе высот. Координаты исходных пунктов получены в Управлении Росреестра по Белгородской области.

Геодезические пункты использовались для создания планово-высотной опорной сети на основе использования спутниковой геодезической аппаратуры. Выписки из каталога координат и высот исходных пунктов для построения сети представлены в текстовой части отчета. Топографо – геодезическая съёмка выполнена многочастотным геодезиче-

ским спутниковым GNSS – приемником EFT M4 GNSS (свидетельство о поверке С-ГСХ/27-02-2024/319771014 действительно до 26.02.2025года).

В пределах границ съёмки обследуются и нивелируются все воздушные коммуникации, а также, все выявленные при производстве изысканий, подземные коммуникации.

Инженерно-геодезические изыскания выполняются согласно требованиям СП 47.13330.2012 «Инженерные изыскания для строительства. Основные положения», СП 11-104-97 «Инженерно-геодезические изыскания для строительства», «Инструкции по топографической съёмке в масштабах 1:5000, 1:2000, 1:1000 и 1:500 (ГКИНП-02-033-82)».

Результатом съёмки является электронная версия топографического плана М 1:500, с сечением рельефа горизонталями через 0.5 м., выполненная с помощью программного обеспечения Arc View. На планы наносятся результаты обследования инженерных коммуникаций. Достоверность и полнота съёмки подземных коммуникаций сверяются в эксплуатирующих их службах.

В ходе выполнения изысканий ответственным исполнителем работ на объекте, исходя из конкретной обстановки и требований нормативных документов, могут вноситься изменения и дополнения в программу работ.

Изменения методики изысканий, видов и объёмов работ согласовываются с руководителем подразделения. В случае если эти изменения ведут к удорожанию работ, то они согласовываются с заказчиком. Изменения, внесённые в проект заказчиком, принимаются к исполнению только после согласования их Генеральным директором.

Требования к организации и производству работ, включая мероприятия по обеспечению безопасных условий труда и санитарно-гигиеническому обслуживанию работающих, отражены в организационно-техническом предписании по охране труда и технике безопасности (приложение 3), составленном в соответствии с требованиями СНиП 12-03-2001 «Безопасность труда в строительстве. Часть 1. Общие требования» и «Правил по технике безопасности на топографо-геодезических работах (ПТБ-88)».

По результатам изысканий составляется технический отчёт с включением в него:

- топографического плана участка в масштабе 1:500;
- листа согласования инженерных коммуникаций;
- схемы размещения земельного участка в масштабе 1:25000;
- картограммы геодезической изученности;
- выписки из каталога геодезических пунктов;
- сведений о состоянии исходных геодезических пунктов;
- схемы ПВО;
- альбома привязок пунктов ПВО (кроки);
- списка координат и высот исходных геодезических пунктов (ПВО);
- материалов обработки топографической съёмки (каталог координат съёмочных то-

чек);

- свидетельств о поверке оборудования;
- акта сдачи геодезических пунктов;
- акта по результатам контроля полевых топографо-геодезических работ;

Отчёт выпускается в 3-х экземплярах и рассылается:

экз. № 1 – архив ООО «Белгородземпроект»;

экз. №№ 2-3 – заказчику,

Составил: инженер:



Гоптарев А.Н.

СПИСОК ЛИТЕРАТУРЫ

1. Сборник цен на изыскательские работы для капитального строительства, М., Стройиздат, 1982. Дополнения: Постановление Госстроя СССР № 22 от 01.03.90 г., Письмо Госстроя СССР № 21-Д от 25.12.90 г.
2. Справочник базовых цен на инженерные изыскания для строительства. Инженерно-геодезические изыскания (Госстрой России. М. ПНИИИС, 2004г.)
3. СП 47.13330.2012. Инженерные изыскания для строительства. Основные положения.
4. СП 11-104-97. Инженерно-геодезические изыскания для строительства.
5. Инструкция по топографической съёмке в масштабах 1:5000, 1:2000, 1:1000 и 1:500 (ГКИНП-02-033-82).
6. Условные знаки для топографических планов масштабов 1:5000, 1:2000, 1:1000 и 1:500. М., Недра, 1989.
7. СНиП 3.01.03-84. Геодезические работы в строительстве.
8. ГОСТ 21.1101-2009. Система проектной документации для строительства. Основные требования к проектной и рабочей документации.
9. СНиП 12-03-2001. Безопасность труда в строительстве. Часть 1. Общие требования.
10. Правила по технике безопасности на топографо-геодезических работах (ПТБ-88).

СОСТАВ ИСПОЛНИТЕЛЕЙ
принимавших участие в подготовке
технического отчета.

Исполнители		Вид работ	Подпись	Дата
Должность	Фамилия И.О.			
Директор	Зверев А.И.	Общее руководство		05.2024 г.
Руководитель подразделения	Морозов Н.И.	Общее руководство		05.2024 г.
Инженер	Гоптарев А.Н.	Полевые работы, камер.обр.материал		05.2024 г.
Геодезист 1кат.	Новоченко А.М.	Полевые работы, камер.обр.материал.		05.2024г.

ОРГАНИЗАЦИОННО-ТЕХНИЧЕСКОЕ ПРЕДПИСАНИЕ ПО ОХРАНЕ ТРУДА И ТЕХНИКЕ БЕЗОПАСНОСТИ

Ответственному исполнителю работ: инженеру 1 кат. ООО «Белгородземпроект» Гоптареву А.Н.

Объект изысканий: Оказание услуг по подготовке документации по планировке территории (проект межевания территории) на территории Яковлевского городского округа, расположенного по адресу: Белгородская область, Яковлевский район.

В целях обеспечения охраны труда при производстве полевых изыскательских работ на данном объекте ответственному исполнителю предписывается:

А. ДО ВЫЕЗДА НА ОБЪЕКТ ИЗЫСКАНИЙ

Детально изучить техническое задание или программу инженерных изысканий, установить состав и характер работ, подлежащих выполнению на данном объекте, проверить полноту отражения в настоящем предписании всех вопросов организации работ по охране труда и, в случае необходимости, дополнить и уточнить его.

Составить заявки на поставку оборудования, инструментов, материалов, средств пожаротушения и средств защиты, необходимых для производства работ, проверить их комплектность и исправность.

Организовать перевозку на объект изысканий оборудования, материалов и работников организации.

Б. ПО ПРИБЫТИИ НА ОБЪЕКТ ИЗЫСКАНИЙ, ДО НАЧАЛА ПОЛЕВЫХ РАБОТ

Поставить в известность руководство организации о прибытии на место работ, сообщить почтовый адрес и время телефонной связи.

Обеспечить работников местожительством (в населённых пунктах) или организовать полевой лагерь (в ненаселённых местах), организовать нормальное питание.

Организовать стоянку и охрану средств механизации (буровых установок, автомашин и пр.).

Проверить доставленные на объект изысканий грузы – инструменты, оборудование, материалы, средства защиты и пожаротушения, убедиться в их комплектности и исправности.

Привести в готовность средства пожаротушения, распределить обязанности между работниками по ликвидации пожара (в случае его возникновения) и проинструктировать каждого работника по его обязанностям при пожаре.

Согласовать с местными органами власти и организациями–владельцами инженерных коммуникаций места расположения горных выработок, буровых скважин, геодезических знаков и других точек изысканий, выявить границы запретных зон и получить разрешение на производство работ в согласованных местах и технические условия на работы в запретных зонах.

Лично ознакомиться с территорией объекта изысканий, определить местонахождение в натуре воздушных и подземных коммуникаций, границ опасных и запретных зон, степень опасности предстоящей работы, выявить особо опасные работы, для выполнения которых требуется оформление наряда-допуска.

Разработать мероприятия по обеспечению охраны труда при выполнении на объекте особо опасных работ, составить наряд-допуск на эти работы и утвердить его у главного инженера организации.

В случае необходимости выполнения работ в зонах линий электропередач и на территориях специального режима вызвать представителя организации, в ведении которой находится данная зона или территория, получить от этого представителя инструктаж по правилам производства работ и разрешение на их выполнение.

Провести по объектный инструктаж работников на рабочих местах, сосредоточив их внимание на особенностях производства работ в конкретных условиях объекта. По получении утверждённого наряда-допуска на особо опасные работы провести инструктаж и обучение работников по правилам выполнения всех мероприятий, перечисленных в наряде-допуске.

В. ПРИ ПРОИЗВОДСТВЕ ПОЛЕВЫХ ИЗЫСКАТЕЛЬСКИХ РАБОТ

Обеспечить вынос в натуре точек изыскательских работ (скважин, шурфов, геодезических знаков и пр.) в соответствии с полученными согласованиями и разрешениями. Убедиться, что вынесенные в натуре точки находятся за пределами зон ЛЭП, ЛЭС (воздушных и подземных) и других опасных зон, и что нет опасности для работающих.

При производстве работ в зонах ЛЭП, ЛЭС и на территориях специального режима обеспечить выполнение всех мероприятий, указанных в наряде-допуске, а также указаний представителя организации – владельца данных ЛЭП, ЛЭС или территории.

Обеспечить выполнение всеми работниками на объекте правил и норм по технике безопасности, пожарной безопасности, промсанитарии. Обеспечить соблюдение работниками трудовой дисциплины, не допускать к работе лиц в нетрезвом состоянии.

Обеспечить своевременное изъятие из употребления машин, инструментов и оборудования, пришедших в состояние, опасное для работающих.

Систематически информировать руководство предприятия о ходе работ на объекте.

При несчастном случае или аварии на объекте принять экстренные меры по оказанию медицинской помощи пострадавшему, сообщить о случившемся руководству предприятия, сохранить до начала расследо-

вания обстановку на рабочем месте (если нет угрозы жизни окружающим и не вызовет аварии).

Г. ПО ОКОНЧАНИИ ПОЛЕВЫХ РАБОТ НА ОБЪЕКТЕ

Лично осмотреть всю территорию объекта изысканий, убедиться, что все геологические выработки ликвидированы, а другие точки работ приведены в состояние, безопасное для людей и животных.

Выполнить мероприятия по охране окружающей среды на участке изысканий, а именно: убрать мусор и отходы изыскательского производства, ликвидировать помойные ямы, рекультивировать нарушенный почвенный слой и пр.

Организовать безопасную перевозку работников и имущества на базу предприятия или другой объект изысканий.

Д. ДОПОЛНИТЕЛЬНЫЕ ТРЕБОВАНИЯ
(составляются руководством предприятия)

Blank lines for additional requirements.

Предписание получил и ознакомился

[Handwritten signature]
подпись



Гоптарев А.Н.
/фамилия, и., о./

Руководитель подразделения

[Handwritten signature]
подпись

Морозов Н.И.
/фамилия, и., о./

« 13 » мая 2024 г.

Техническое задание
«Оказание услуг по подготовке документации по планировке территории
(проект межевания территории) на территории Яковлевского городского округа»

1. Общие положения:

1.1. Наименование услуги: Подготовка документации по планировке территории в составе проекта межевания на территории Яковлевского городского округа в отношении кадастровых кварталов, указанных в приложении № 1 к Техническому заданию.

2. Подготовка проекта межевания территории осуществляется в соответствии с требованиями:

- Градостроительного кодекса Российской Федерации от 29.12.2004 г. №190-ФЗ;
- Земельного кодекса Российской Федерации от 25.10.2001 г. № 136-ФЗ;
- Постановление Правительства Российской Федерации от 31.03.2017 г. № 402 «Об утверждении Правил выполнения инженерных изысканий, необходимых для подготовки документации по планировке территории, перечня видов инженерных изысканий, необходимых для подготовки документации по планировке территории, и о внесении изменений в постановление Правительства Российской Федерации от 19 января 2006 г. №20»;
- Приказ Министерства строительства и жилищно-коммунального хозяйства Российской Федерации от 25 апреля 2017 г. № 738/ПР «Об утверждении видов элементов планировочной структуры»;
- Приказ Минстроя России от 25.04.2017 г. № 740/пр «Об установлении случаев подготовки и требований к подготовке, входящей в состав материалов по обоснованию проекта планировки территории схемы вертикальной планировки, инженерной подготовки и инженерной защиты территории»;
- Приказ Минстроя России от 25.04.2017 № 739/пр «Об утверждении требований к цифровым топографическим картам и цифровым топографическим планам, используемым при подготовке графической части документации по планировке территории»;
- Федерального закона от 30.03.1999 г. № 52-ФЗ «О санитарно-эпидемиологическом благополучии населения»;
- Федерального закона от 10.01.2002 г. № 7-ФЗ «Об охране окружающей среды»;
- Федерального закона от 24.07.2007 г. № 221-ФЗ «О государственном кадастре недвижимости»;
- Закона Белгородской области от 21.12.2017 г. № 223 «О перераспределении отдельных полномочий в сфере градостроительной деятельности между органами местного самоуправления и органами государственной власти Белгородской области» (принят Белгородской областной Думой 14.12.2017);
- Действующих технических регламентов, санитарных норм и правил, строительных норм и правил, иных нормативных документов, и других нормативно-правовых актов, действующих на момент оказания услуг.

3. Цель и задачи:

3.1. Целью настоящей услуги является:

- определение местоположения границ образуемых и изменяемых земельных участков;
- установление, изменение, отмена красных линий для застроенных территорий, в границах которых не планируется размещение новых объектов капитального строительства, а также для установления, изменения, отмены красных линий в связи с образованием и (или) изменением земельного участка, расположенного в границах территории, применительно к которой не предусматривается осуществление комплексного развития территории, при условии, что такие установления, изменения, отмена влекут за собой изменение границ территории общего пользования.

3.2 Задачи настоящей услуги:

- 18
- подготовить проект межевания территории (далее – ПМТ);
 - обеспечить предоставление ПМТ в адрес Управления архитектуры и градостроительства Белгородской области для утверждения в установленном порядке.

4. Исходные данные:

- утвержденные документы территориального планирования (генеральные планы, схемы территориального планирования) в действующей редакции (Федеральная Государственная Информационная Система Территориального Планирования (ФГИС ТП));
 - утвержденные правила землепользования и застройки в действующей редакции (Федеральная Государственная Информационная Система Территориального Планирования (ФГИС ТП));
 - сведения ЕГРН (<https://rosreestr.gov.ru/>);
 - картографические материалы, хранящиеся в государственных фондах пространственных данных (ФГБУ «Федеральный научно-технический центр геодезии, картографии и инфраструктуры пространственных данных», <https://cgkipd.ru/>);
 - документы и материалы государственного фонда данных, полученных в результате проведения землеустройства (ППК «Роскадастр» <https://kadastr.ru/>);
 - данные единой электронной картографической основы (Федеральный портал пространственных данных (ФППД));
 - каталоги координат пунктов государственной геодезической сети, государственных сетей специального назначения (Федеральный портал пространственных данных (ФППД));
 - действующие технические регламенты, санитарные нормы и правила, строительные нормы и правила, иные нормативные документы;
 - программы комплексного развития систем коммунальной инфраструктуры, программы комплексного развития транспортной инфраструктуры, программы комплексного развития социальной инфраструктуры на территории Яковлевского городского округа Белгородской области;
- Получение необходимых для оказания услуги материалов Исполнитель осуществляет самостоятельно.

5. Объем услуг и основные требования к ним:

ПМТ подготавливаются в отношении кадастрового квартала территории садового некоммерческого товарищества, согласно приложению № 1 к Техническому заданию.

Особые условия оказания услуги: для оказания услуги в отношении кадастровых кварталов, расположенных в пограничной зоне, лица, осуществляющие работы по подготовке ПМТ, обязаны обеспечить оформление Разрешения на хозяйственную, промысловую и иную деятельность в пограничной зоне, выданное соответствующим пограничным органом или подразделением пограничного органа, в соответствии с приказом ФСБ России от 07.08.2017 года № 454.

При проведении мероприятий по выполнению топографической съемки (полевых работ) исполнителю необходимо учитывать уровень террористической опасности, уровень реагирования и иные установленные в соответствии нормами действующего законодательства ограничения, действующие на территории Белгородской области.

Выполнение инженерно-геодезических изысканий (топографической съемки) исполнитель может выполнить лично при наличии членства в саморегулируемой организации в области инженерных изысканий, либо может быть выполнен третьей стороной (субподрядом) имеющим соответствующее членство в саморегулируемой организации. Копию договора заключенного с таким субподрядчиком необходимо предоставить заказчику в течение 5 (пяти дней) с момента заключения договора.

Членство в саморегулируемой организации в области инженерных изысканий не требуется унитарным предприятиям, государственным и муниципальным учреждениям, юрлиц с участием в случаях, которые перечислены в ч. 2.1 ст. 47 и 4.1 ст. 48 ГрКФ;

Саморегулируемая организация в области инженерных изысканий, в которой состоит участник, должен иметь компенсационный фонд обеспечения договорных обязательств;

Совокупный размер обязательств участника аукциона по договорам, которые заключены с

использованием конкурентных способов не должен превышать уровень ответственности участника по компенсационному фонду обеспечения договорных обязательств.

Уровень ответственности члена СРО в части компенсационного фонда возмещения вреда не должен быть менее поданного участником ценового предложения в процедуре проведения закупки.

6. Сроки оказания услуги:

Услуга оказывается с даты заключения муниципального контракта и до 30 октября 2024 года в сроки, указанные для каждого этапа согласно приложению № 2 к Техническому заданию.

7. Содержание услуги:

7.1. 1 Этап. «Инженерно-геодезические изыскания (топографическая съемка с сечением рельефа горизонталями через 0,5 м в масштабе М 1:500)»

7.1.1. В ходе оказания услуги по 1 этапу Исполнитель выполняет следующие мероприятия:

- полевые работы, включающие съемку зданий и сооружений, съемку всех надземных и подземных инженерных коммуникаций с указанием их технических характеристик;
- оформление результата проведенных работ в форме технического отчета по инженерно-геодезическим изысканиям;
- согласование технического отчета по инженерно-геодезическим изысканиям с эксплуатирующими организациями;
- согласование технического отчета по инженерно-геодезическим изысканиям с органом, уполномоченным в сфере градостроительной деятельности администрации Яковлевского городского округа.

7.1.2. Результатом 1 этапа услуги является технический отчет по инженерно-геодезическим изысканиям на бумажном носителе, согласованный с эксплуатирующими организациями и согласованный с органом, уполномоченным в сфере градостроительной деятельности администрации Яковлевского городского округа.

7.2. 2. Этап. «Подготовка и утверждение проекта межевания территории»

7.2.1. В ходе оказания услуги по 2 этапу Исполнитель обязан выполнить следующие мероприятия:

- подготовить ПМТ в соответствии с требованиями статьи 43 Градостроительного кодекса Российской Федерации, включающий в себя чертежи межевания, пояснительную записку, чертежи материалов по обоснованию ПМТ;
- направить подготовленный ПМТ в орган, уполномоченный в сфере градостроительной деятельности администрации Яковлевского городского округа, для проверки;
- обеспечить устранение замечаний, выявленных в ходе проверки ПМТ органом, уполномоченным в сфере градостроительной деятельности администрации Яковлевского городского округа, в сроки, указанные Заказчиком, в иных случаях - в течении 5 (пяти) рабочих дней;
- обеспечить личное участие в публичных слушаниях или общественных обсуждениях, подготовку демонстрационных материалов по проекту, а также представление разработанной документации (основной доклад) для обсуждения на публичных слушаниях или общественных обсуждениях;
- обеспечить устранение замечаний, выявленных по результатам проведения публичных слушаний или общественных обсуждений, в сроки, указанные Заказчиком, в иных случаях - в течении 5 (пяти) рабочих дней;

- представить отредактированный ПМТ в орган, уполномоченный в сфере градостроительной деятельности администрации Яковлевского городского округа для направления в Управление архитектуры и градостроительства Белгородской области на утверждение;

- обеспечить устранение замечаний, выявленных по результатам проверки Управлением архитектуры и градостроительства Белгородской области, в сроки, указанные Заказчиком, в иных случаях - в течении 5 (пяти) рабочих дней, оформить ПМТ в окончательной редакции.

7.2.2. Результатом 2 этапа услуги является ПМТ, подготовленный в соответствии с требованиями статьи 43 Градостроительного кодекса Российской Федерации, утвержденный Управлением архитектуры и градостроительства Белгородской области, на бумажном носителе в 2-х экземплярах и в электронном виде в формате pdf.

К проекту межевания территории должно быть подготовлено приложение, содержащее сведения о границах территории, в отношении которой подготовлен ПМТ, и сведения о

границах образуемых земельных участков в формате mid/mif. Для каждого образуемого участка следует формировать отдельный файл.

7.3. Исполнитель осуществляет представление результатов по этапам услуги по готовности соответствующих материалов в отношении кадастрового квартала, территории садового некоммерческого товарищества.

8. Результат оказания услуги.

Результатом оказания услуги является утвержденный в установленном порядке ПМТ в отношении кадастрового квартала территории садового некоммерческого товарищества, согласно приложению № 1 к Техническому заданию.

9. Гарантийный срок.

Гарантийный срок на оказанную услугу составляет не менее 60 (шестидесяти) месяцев с даты подписания документа о приемке по последнему этапу оказания услуг. В период гарантийного срока при обнаружении недостатков Исполнитель обязан, своими силами и без увеличения цены Контракта, устранить выявленные недостатки.

Перечень кадастровых кварталов, в отношении которых подготавливается документация по планировке территории в составе проекта межевания

№ п/п	Номер кадастрового квартала	Площадь кадастрового квартала, га
1.	31:10:1007011	4,78
2.	31:10:1007013	3,61
3.	31:10:1007017	2,61
4.	31:10:1007020	3,27
5.	31:10:1007021	3,34
6.	31:10:1007022	4,2
7.	31:10:1007023	7,18
8.	31:10:1013001	5,29
9.	31:10:1013002	4,59
10.	31:10:1013003	3,56
11.	31:10:1013004	3,9
12.	31:10:1013005	3,89
13.	31:10:1013006	4,4
14.	31:10:1013007	3,9
15.	31:10:1013008	3,51
16.	31:10:1013009	4,25
17.	31:10:1013010	6,22
18.	31:10:1013011	3,64
19.	31:10:1013012	13,24
20.	31:10:1014007	2,62
21.	31:10:1014008	6,21
22.	31:10:1014009	7,31
23.	31:10:1015002	12,17
24.	31:10:1015003	8,14

25.	31:10:1015004	8,08
26.	31:10:1015005	8,68
27.	31:10:1015006	9,1
28.	31:10:1015007	4,44
29.	31:10:1015008	7,42
30.	31:10:1015009	8,25
31.	31:10:1016001	6,98
32.	31:10:1016002	5,46
33.	31:10:1016003	7,85
34.	31:10:1016004	4,93
35.	31:10:1016005	5,2
36.	31:10:1016006	6,73
37.	31:10:1016007	6,96
38.	31:10:1016008	4,08
39.	31:10:0909003	6,22
40.	31:10:0909004	8,87
41.	31:10:0909005	13,42
42.	31:10:0909006	5,87
43.	31:10:0909007	14,21
44.	31:10:1208007	8,24
45.	31:10:0908004	8,44
46.	31:10:0908001	10,95
47.	31:10:0908002	10,28
48.	31:10:0908019	6,3



Саморегулируемая организация,
основанная на членстве лиц, осуществляющих инженерные изыскания
(вид саморегулируемой организации)

**САМОРЕГУЛИРУЕМАЯ ОРГАНИЗАЦИЯ
НЕКОММЕРЧЕСКОЕ ПАРТНЕРСТВО
ИНЖЕНЕРОВ-ИЗЫСКАТЕЛЕЙ
«ГЕОБАЛТ»**



173001, г. Великий Новгород, ул. Великая, дом 18
www.геобалтт.рф
№ СРО-И-038-25122012

г. Великий Новгород

«11» апреля 2014 г.

СВИДЕТЕЛЬСТВО

о допуске к работам в области инженерных изысканий,
которые оказывают влияние на безопасность объектов
капитального строительства
№ 0329-01/И-038

Выдано члену саморегулируемой организации:

Общество с ограниченной ответственностью
**«Белгородское землеустроительное
проектно-изыскательское предприятие»**

ОГРН 1053107060181, ИНН 3123120737,
308015, г. Белгород, проспект Славы, д. 110

Основание выдачи Свидетельства: решение Совета Партнерства
(наименование органа управления саморегулируемой организации,
СРО НП «ГЕОБАЛТ» от 11 апреля 2014 г.
дата заседания)

Настоящим Свидетельством подтверждается допуск к работам, указанным в приложении к
настоящему Свидетельству, которые оказывают влияние на безопасность объектов капитального
строительства.

Начало действия с «11» апреля 2014 г.

Свидетельство без приложения не действительно.

Свидетельство выдано без ограничения срока и территории его действия.

Свидетельство выдано взамен ранее выданного

(дата выдачи, номер Свидетельства)

Директор



С.Г. Черных

Приложение
к Свидетельству о допуске
к определенному виду или видам
работ, которые оказывают влияние
на безопасность объектов
капитального строительства
от 11 апреля 2014 г. № 0329-01/И-038

Виды работ, которые оказывают влияние на безопасность

1. объектов капитального строительства, включая особо опасные и технически сложные объекты капитального строительства, объекты использования атомной энергии, и о допуске к которым член СРО НП инженеров-изыскателей «ГЕОБАЛТ» Общество с ограниченной ответственностью «Белгородское землеустроительное проектно-изыскательское предприятие» ИНН 3123120737 имеет Свидетельство:

№ пп	Наименование вида работ
	НЕТ

2. объектов капитального строительства, включая особо опасные и технически сложные объекты капитального строительства (кроме объектов использования атомной энергии), и о допуске к которым член СРО НП инженеров-изыскателей «ГЕОБАЛТ» Общество с ограниченной ответственностью «Белгородское землеустроительное проектно-изыскательское предприятие» ИНН 3123120737 имеет Свидетельство:

№ пп	Наименование вида работ
4.	Работы в составе инженерно-экологических изысканий
4.5.	Изучение растительности, животного мира, санитарно-эпидемиологические и медико-биологические исследования территории. *

3. объектов капитального строительства (кроме особо опасных и технически сложных объектов, объектов использования атомной энергии) и о допуске к которым член СРО НП инженеров-изыскателей «ГЕОБАЛТ» Общество с ограниченной ответственностью «Белгородское землеустроительное проектно-изыскательское предприятие» ИНН 3123120737 имеет Свидетельство:

№ пп	Наименование вида работ
1.	Работы в составе инженерно-геодезических изысканий
1.1.	Создание опорных геодезических сетей.
1.2.	Геодезические наблюдения за деформациями и осадками зданий и сооружений, движениями земной поверхности и опасными природными процессами.
1.3.	Создание и обновление инженерно-топографических планов в масштабах 1:200 – 1:5000, в том числе в цифровой форме, съемка подземных коммуникаций и сооружений.
1.4.	Трассирование линейных объектов.
1.5.	Инженерно-гидрографические работы.
1.6.	Специальные геодезические и топографические работы при строительстве и реконструкции зданий и сооружений.
2.	Работы в составе инженерно-геологических изысканий
2.1.	Инженерно-геологическая съемка в масштабах 1:500 – 1:25000.

2.2.	Проходка горных выработок с их опробованием, лабораторные исследования физико-механических свойств грунтов и химических свойств проб подземных вод.
2.3.	Изучение опасных геологических и инженерно-геологических процессов с разработкой рекомендаций по инженерной защите территории.
2.4.	Гидрогеологические исследования.
2.5.	Инженерно-геофизические исследования.
2.6.	Инженерно-геокриологические исследования.
2.7.	Сейсмологические и сеймотектонические исследования территории, сейсмическое микрорайонирование.
3.	Работы в составе инженерно-гидрометеорологических изысканий
3.1.	Метеорологические наблюдения и изучение гидрологического режима водных объектов.
3.2.	Изучение опасных гидрометеорологических процессов и явлений с расчетами их характеристик.
3.3.	Изучение русловых процессов водных объектов, деформаций и переработки берегов.
3.4.	Исследования ледового режима водных объектов.
4.	Работы в составе инженерно-экологических изысканий
4.1.	Инженерно-экологическая съемка территории.
4.2.	Исследования химического загрязнения почвогрунтов, поверхностных и подземных вод, атмосферного воздуха, источников загрязнения.
4.3.	Лабораторные химико-аналитические и газохимические исследования образцов и проб почвогрунтов и воды.
4.4.	Исследования и оценка физических воздействий и радиационной обстановки на территории.
5.	Работы в составе инженерно-геотехнических изысканий (Выполняются в составе инженерно-геологических изысканий или отдельно на изученной в инженерно-геологическом отношении территории под отдельные здания и сооружения)
5.1.	Проходка горных выработок с их опробованием и лабораторные исследования механических свойств грунтов с определением характеристик для конкретных схем расчета оснований фундаментов.
5.2.	Полевые испытания грунтов с определением их стандартных прочностных и деформационных характеристик (штамповые, сдвиговые, прессиометрические, срезные). Испытания эталонных и натуральных свай.
5.3.	Определение стандартных механических характеристик грунтов методами статического, динамического и бурового зондирования.
5.4.	Физическое и математическое моделирование взаимодействия зданий и сооружений с геологической средой.
5.5.	Специальные исследования характеристик грунтов по отдельным программам для нестандартных, в том числе нелинейных методов расчета оснований фундаментов и конструкций зданий и сооружений
5.6.	Геотехнический контроль строительства зданий, сооружений и прилегающих территорий.
6.	Обследование состояния грунтов основания зданий и сооружений.

Директор



С.Г. Черных



Ассоциация
«Саморегулируемая организация Некоммерческое партнерство
Объединение Проектировщиков "ОсноваПроект"»
(Ассоциация СРО "ОсноваПроект")
188669, Ленинградская обл., Всеволожский р-н,
г. Мурино, ул. Центральная, д. 46
+7 (812) 242-72-38, +7 (911) 799-90-07
osnova_p@mail.ru
www.osnovaпроект.рф
ОГРН 1125300000253 ИНН 5321800449 КПП 470301001
№ в государственном реестре: СРО-П-176-19102012

ВЫПИСКА ИЗ РЕЕСТРА ЧЛЕНОВ САМОРЕГУЛИРУЕМОЙ ОРГАНИЗАЦИИ

28 декабря 2022 г.

ВРОП-3123120737/43

Ассоциация «Саморегулируемая организация Некоммерческое партнерство Объединение
Проектировщиков «ОсноваПроект» (Ассоциация СРО «ОсноваПроект»)

(полное и сокращенное наименование саморегулируемой организации)

Саморегулируемая организация, основанная на членстве лиц,
осуществляющих подготовку проектной документации

(вид саморегулируемой организации)

188678, Ленинградская область, м.р-н Всеволожский, г.п. Мурино, г. Мурино, пр-д
Скандинавский, д. 8, к. 1, помещ. 59-Н, ком. 11, 13,
www.osnovaпроект.рф, osnova_p@mail.ru

*(адрес места нахождения саморегулируемой организации, адрес официального сайта в информационно-
телекоммуникационной сети «Интернет», адрес электронной почты)*

СРО-П-176-19102012

(регистрационный номер записи в государственном реестре саморегулируемых организаций)

Выдана Обществу с ограниченной ответственностью «Белгородское землеустроительное
проектно-изыскательское предприятие»

*(фамилия, имя, (в случае, если имеется) отчество заявителя - физического лица или полное наименование
заявителя - юридического лица)*

Наименование	Сведения
1. Сведения о члене саморегулируемой организации:	
1.1. Полное и (в случае, если имеется) сокращенное наименование юридического лица или фамилия, имя, (в случае, если имеется) отчество индивидуального предпринимателя	Общество с ограниченной ответственностью «Белгородское землеустроительное проектно-изыскательское предприятие» (ООО «Белгородземпроект»)
1.2. Идентификационный номер налогоплательщика (ИНН)	3123120737
1.3. Основной государственный регистрационный номер (ОГРН) или основной государственный регистрационный номер индивидуального предпринимателя (ОГРНИП)	1053107060181
1.4. Адрес места нахождения юридического лица	308015, Белгородская обл., г. Белгород, пр-т Славы, д.110, каб.2, этаж 2
1.5. Место фактического осуществления деятельности <i>(только для индивидуального предпринимателя)</i>	—
2. Сведения о членстве индивидуального предпринимателя или юридического лица в саморегулируемой организации:	
2.1. Регистрационный номер члена в реестре членов саморегулируемой организации	ОП-3123120737
2.2. Дата регистрации юридического лица или	28.08.2015

Наименование		Сведения
индивидуального предпринимателя в реестре членов саморегулируемой организации		
2.3. Дата и номер решения о приеме в члены саморегулируемой организации		28.08.2015, б/н
2.4. Дата вступления в силу решения о приеме в члены саморегулируемой организации		28.08.2015
2.5. Дата прекращения членства в саморегулируемой организации		—
2.6. Основания прекращения членства в саморегулируемой организации		—
3. Сведения о наличии у члена саморегулируемой организации права выполнения работ:		
3.1. Дата, с которой член саморегулируемой организации имеет право осуществлять подготовку проектной документации по договору подряда на подготовку проектной документации:		
в отношении объектов капитального строительства (кроме особо опасных, технически сложных и уникальных объектов, объектов использования атомной энергии)	в отношении особо опасных, технически сложных и уникальных объектов капитального строительства (кроме объектов использования атомной энергии)	в отношении объектов использования атомной энергии
28.08.2015	—	—
3.2. Сведения об уровне ответственности члена саморегулируемой организации по обязательствам по договору подряда на подготовку проектной документации и стоимости работ по одному договору, в соответствии с которым указанным членом внесен взнос в компенсационный фонд возмещения вреда:		
а) первый	✓	до 25 (двадцати пяти) миллионов руб.
б) второй		до 50 (пятидесяти) миллионов руб.
в) третий		до 300 (трехсот) миллионов руб.
г) четвертый		300 (триста) миллионов руб. и более
3.3. Сведения об уровне ответственности члена саморегулируемой организации по обязательствам по договору подряда на подготовку проектной документации, заключенным с использованием конкурентных способов заключения договоров, и предельному размеру обязательств по таким договорам, в соответствии с которым указанным членом внесен взнос в компенсационный фонд обеспечения договорных обязательств:		
а) первый	✓	до 25 (двадцати пяти) миллионов руб.
б) второй		до 50 (пятидесяти) миллионов руб.
в) третий		до 300 (трехсот) миллионов руб.
г) четвертый		300 (триста) миллионов руб. и более
4. Сведения о приостановлении права выполнять подготовку проектной документации:		
4.1. Дата, с которой приостановлено право выполнения работ		—
4.2. Срок, на который приостановлено право выполнения работ		—

Директор
Ассоциации СРО «ОсноваПроект»



М.П.

С.В. Левицкий

Книга 1 Зона 1 31-31-82	Дубовое, дв. пир. 11.3 м Центр 1	2	387 955.30 1 327 563.68	219.00			
Книга 1 Зона 1 31-31-82	Беловское, дв. пир. 9.5 м Центр 1	3	393 203.71 1 336 154.23	174.20			
Книга 1 Зона 1 31-31-82	Ближняя Игуменка, пир. 7.3 м Центр 1	3	397 129.75 1 338 585.49	216.10			
Книга 1 Зона 1 31-31-82	Красная Поляна, пир. 5.1 м Центр 130	3	399 095.57 1 329 642.77	212.00			
Книга 1 Зона 1 31-31-82	Старый Город, пир. 5.7 м Центр 130	4	398 951.06 1 332 882.64	132.90			
Книга 1 Зона 1 31-31-82	Севрюково, пир. 5.7 м Центр 130	4	399 082.83 1 339 568.28	215.80			
Книга 1 Зона 1 31-31-82	Ястребово, пир. 4 кл. 5.7 м Центр 130	4	398 360.52 1 340 384.17	209.00			
Книга 1 Зона 1 31-31-82	Мясоедово, пир. 5.7 м Центр 130	4	399 540.68 1 341 418.42	190.90			
Книга 1 Зона 1 31-31-82	Постников, пир. 5.7 м Центр 130	4	401 529.70 1 339 878.91	214.10			
Книга 1 Зона 1 31-31-82	Мясоедово, пир. 8.3 м Центр 1	3	401 625.55 1 341 208.72	216.20			
Книга 1 Зона 1 31-31-82	Яруга, сигн. 14.3 м Центр 1	2	402 415.63 1 326 239.39	225.30			
Книга 1 Зона 1 31-31-82	Кондырев, пир. 5.7 м Центр 130	4	402 442.40 1 330 411.08	195.50			
Книга 1 Зона 1 31-32-82	Киселево, пир. 7.3 м Центр 1	3	408 366.83 1 338 083.63	214.10			
Книга 1 Зона 1 31-31-81	Орловка, пир. 3 кл. 7.8 м Центр 1	3	390 426.92 1 306 058.03	240.20			

*Специалист – эксперт отдела
геодезии, картографии, землеустройства
и мониторинга земель*

Н.Г. Войченко



*Учетный номер 02-05-62/202
Дата 16 марта 2017 года.
Отпечатан один экз.*

Управление Федеральной службы государственной регистрации, кадастра и картографии по Белгородской области

Выписка

из каталога координат и высот геодезических пунктов на Белгородскую область

Система координат

Местная система координат – Местная Балтийская система высот 1977 г.

(Белгородский район)

Каталог	Название пунктов, типы знака и Центра (номер марки п-та)	Класс	Координаты: абсцисса (X) ордината (Y) в метрах	Высоты над уровнем моря в метрах	Дирекционные углы		Длина сторон в метрах
					о . . "	на пункт	
1	2	3	4	5	6	7	8
81	Яруга, пир., 14.1 м тип 1	2 III	17 111.619 61 909.114	225.338	-	-	-
54	Красная Поляна, пир., 5.1 м тип 132	3 III	13 768.164 65 289.132	212.018	-	-	-
14	Старый Город, пир., 5.7 м тип 132	4 III	13 601.141 68 527.730	132.918	-	-	-
1	Крутой Лог, пир., 4.8 м тип 1	3 IV	3 025.648 74 186.368	185.926	-	-	-
46	Беловское, пир., 9.5 м тип 1	3 IV	7 831.552 71 759.099	174.234	-	-	-
91	Раково, пир., 4.8 м тип 146	3 IV	18 295.583 55 238.489	210.356	-	-	-

Специалист – эксперт отдела геодезии, картографии, землеустройства и мониторинга земель

Н.Г. Войченко



Учетный номер 02-05-62/203
Дата 16 марта 2017 года.
Отпечатан один экз.



МИНИСТЕРСТВО ЭКОНОМИЧЕСКОГО РАЗВИТИЯ РОССИЙСКОЙ ФЕДЕРАЦИИ
ФЕДЕРАЛЬНАЯ СЛУЖБА ГОСУДАРСТВЕННОЙ РЕГИСТРАЦИИ,
КАДАСТРА И КАРТОГРАФИИ

ЛИЦЕНЗИЯ

№ 31-00002Ф от " 23 " июля 2012 г.

На осуществление геодезической и картографической деятельности
(указывается вид лицензируемой деятельности)
(за исключением указанных видов деятельности, осуществляемых личным составом Вооруженных Сил Российской Федерации в целях обеспечения обороны Российской Федерации, а также при осуществлении градостроительной и кадастровой деятельности, недропользования)

Виды работ (услуг), выполняемых (оказываемых) в составе лицензируемого вида деятельности, в соответствии с частью 2 статьи 12 Федерального закона «О лицензировании отдельных видов деятельности»: _____
(указывается для выполнения заявленных работ, указанных в приложении, в соответствии с перечнем работ (услуг), установленным положением являющемся неотъемлемой частью настоящей лицензии, о лицензировании соответствующего вида деятельности)

Настоящая лицензия предоставлена _____ Обществу с ограниченной
(указывается полное и (в случае, если имеется) ответственностью «Белгородское землеустроительное проектно-сокращенное наименование (в том числе фирменное наименование) изыскательское предприятие» ООО «Белгородземпроект»
организационно-правовая форма юридического лица,

_____ *фамилия, имя и (в случае, если имеется) отчество индивидуального предпринимателя, наименование и реквизиты документа, удостоверяющего его личность)*

Основной государственный регистрационный номер юридического лица (индивидуального предпринимателя) (ОГРН) _____ 1053107060181

Идентификационный номер налогоплательщика _____ 3123120737

Место нахождения и места осуществления лицензируемого вида деятельности
 308015, Белгородская область, г. Белгород, пр. Славы, 110, этаж 2, кабинет 2
(указываются адрес места нахождения (места жительства - для индивидуального предпринимателя)
 308015, Белгородская область, г. Белгород, пр. Славы, 110, этаж 2, кабинет 2
и адреса мест осуществления работ (услуг), выполняемых (оказываемых)

в составе лицензируемого вида деятельности)

Настоящая лицензия предоставлена на срок:

бессрочно

до "___" ____ г.
указывается в случае, если федеральными законами, регулирующими осуществление видов деятельности, указанных в ч. 4 ст. 1 Федерального закона «О лицензировании отдельных видов деятельности», предусмотрен иной срок действия лицензии)

Настоящая лицензия предоставлена на основании решения лицензирующего органа - приказа (распоряжения) от " 23 " июля 2012 г.

№ 185

Действие настоящей лицензии на основании решения лицензирующего органа - приказа (распоряжения) от "___" ____ г.

№ _____

продлено до "___" ____ г.

указывается в случае, если федеральными законами, регулирующими осуществление видов деятельности, указанных в ч. 4 ст. 1 Федерального закона «О лицензировании отдельных видов деятельности», предусмотрен иной срок действия лицензии)

Настоящая лицензия переоформлена на основании решения лицензирующего органа - приказа (распоряжения) от " 11 " марта 2019 г. № 62

Настоящая лицензия имеет _____ приложение (приложения), являющееся ее неотъемлемой частью на _____ листах

**Руководитель Управления Росреестра по
 Белгородской области**

(должность уполномоченного лица)

(подпись уполномоченного лица)

Н. А. Сапег

(Ф.И.О. уполномоченного лица)

М.П.

РГ № 0065828



ФЕДЕРАЛЬНАЯ СЛУЖБА ГОСУДАРСТВЕННОЙ РЕГИСТРАЦИИ,
КАДАСТРА И КАРТОГРАФИИ

ПРИЛОЖЕНИЕ К ЛИЦЕНЗИИ

Регистрационный номер 31-00002Ф от 23 июля 2012
(без лицензии не действительно)

2. Создание и (или) обновление государственных топографических карт или государственных топографических планов
3. Создание государственных геодезических сетей
6. Создание геодезических сетей специального назначения, в том числе сетей дифференциальных геодезических станций
7. Установление, изменение и уточнение прохождения государственной границы Российской Федерации
8. Установление и изменение границ между субъектами Российской Федерации и границ муниципальных образований

Руководитель Управления Росреестра по Белгородской области

М.П.

(подпись)

Н. А. Сапега



РЕЗУЛЬТАТЫ ПОВЕРОК СИ

Сведения о результатах поверки СИ

Регистрационный номер типа СИ	<u>75294-19</u>
Тип СИ	EFT M4 GNSS
Наименование типа СИ	Аппаратура геодезическая спутниковая
Заводской номер СИ	RD13677765
Модификация СИ	EFT M4 GNSS

Сведения о поверке

Наименование организации-поверителя	ОБЩЕСТВО С ОГРАНИЧЕННОЙ ОТВЕТСТВЕННОСТЬЮ "ЦЕНТР ИСПЫТАНИЙ И ПОВЕРКИ СРЕДСТВ ИЗМЕРЕНИЙ НАВГЕОТЕХ - ДИАГНОСТИКА"(ООО "ЦИПСИ НАВГЕОТЕХ - ДИАГНОСТИКА")
Условный шифр знака поверки	ГСХ
Владелец СИ	Юридическое лицо
Тип поверки	Периодическая
Дата поверки СИ	27.02.2024
Поверка действительна до	26.02.2025
Наименование документа, на основании которого выполнена поверка	МП АПМ 106-18
СИ пригодно	Да
Номер свидетельства	С-ГСХ/27-02-2024/319771014
Знак поверки в паспорте	Нет
Знак поверки на СИ	Нет

Средства поверки

Эталоны единицы величины

3.2.ГСХ.0007.2017; Эталон единицы длины 1 разряда в диапазоне значений от 1,5 до 3000 м

Средства измерений, применяемые в качестве эталона

81552.21.3Р.00327824; 81552-21; Полигон пространственный эталонный; "Нижегородский"; Нет модификации; ГС0001.2019; 2019; 3Р; Эталон 3-го разряда; Государственная поверочная схема для координатно-временных средств измерений. Приказ 2831 от 29.12.2018 г.

Средства измерений, применяемые при поверке

75296-19; Рулетки измерительные металлические; 57

71394-18; Измерители влажности и температуры; 68993

Доп. сведения

Поверка в сокращенном объеме

Нет

Закреть

Федеральное агентство по техническому регулированию и метрологии
e-mail: fgis2@rst.gov.ru

Копия акта по результатам контроля полевых инженерно-геодезических работ

Дата контроля «20» мая 2024 г.

АКТ по результатам контроля полевых инженерно-геодезических работ

Объект: Топографическая съёмка по объекту: составление проекта межевания территории на территории Яковлевского городского округа Белгородской области расположенного по адресу: Белгородская область, Яковлевский район.

Система координат : МСК-31.

Масштаб 1:500

Срок выполнения полевых работ: май 2024 г.

Исполнитель работ : инженер 1 кат. Гоптарев А.Н., геодезист 1 кат. Новоченко А.М.
Контроль выполнил начальник производственного подразделения №2 Морозов Н.И.

Нормативно-техническая база, используемая при проведении изыскательских работ:

1. Основные положения по созданию топографических планов масштабов 1:5000-1:500,ГКИНП(ГНТА) 17-004-99.
2. Основные положения об опорной межевой сети. М.,Росземкадастр, 2002 г.

Результаты контроля:

1. Получены следующие результаты инструментального контроля:

Вид работ	Объем контроля	Допустимая погрешность	Фактическая погрешность
Топографическая съёмка	312.79 га	0.16 м.	Hmax=0.05 м.

2. При визуальном сличении плана с местностью выявлены следующие недоработки:

- 2.1 Различия не выявлены.

3. Качество ведения полевой документации - хорошее

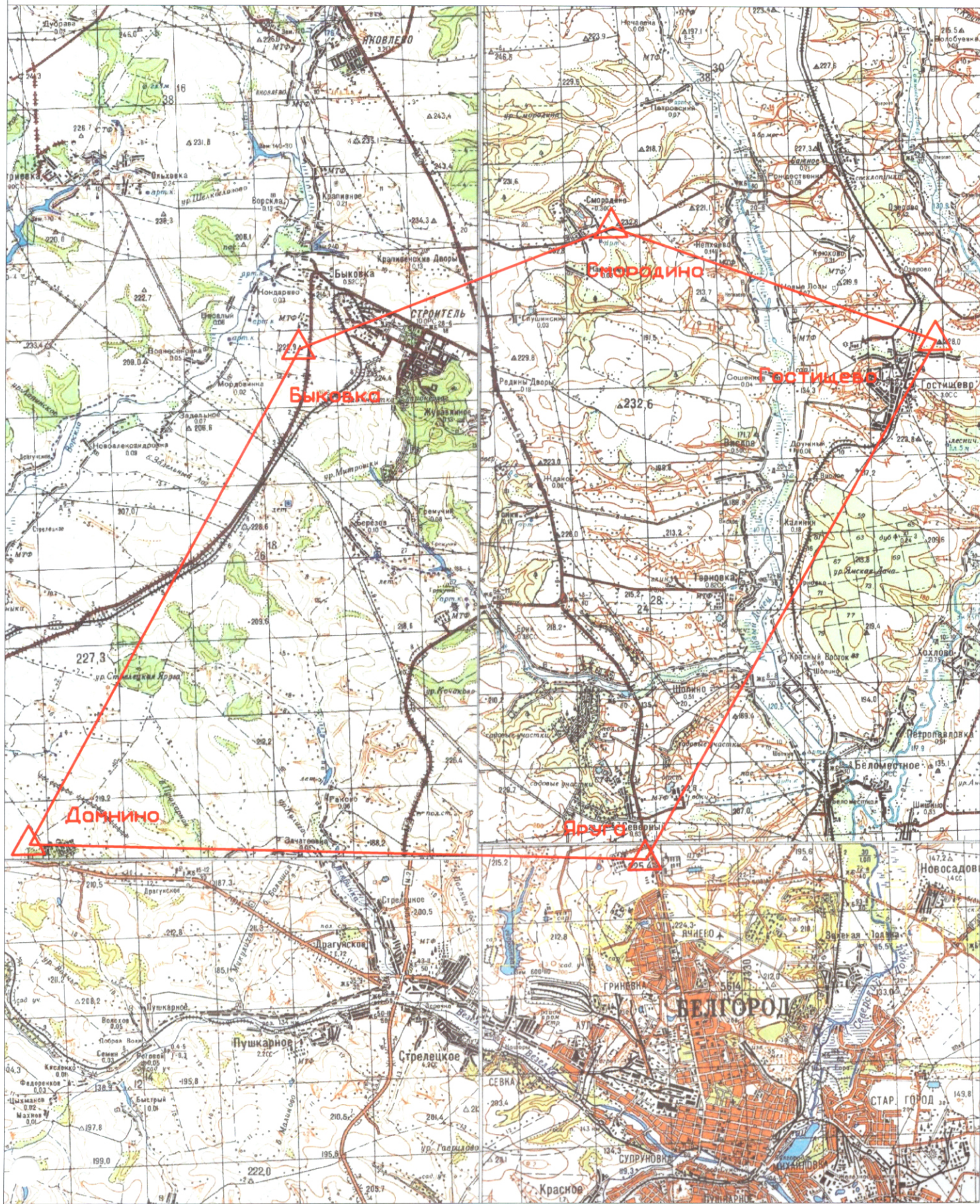
4. Результаты контроля: План соответствует нормативным документам.

Подпись _____ Гоптарев А.Н.

Подпись _____ Морозов Н.И.



СХЕМА ПЛАНОВО-ВЫСОТНОГО ОБОСНОВАНИЯ





**МИНИСТЕРСТВО
ПРИРОДОПОЛЬЗОВАНИЯ
БЕЛГОРОДСКОЙ ОБЛАСТИ**

МИНИСТР

Преображенская ул., 102, г. Белгород, 308000
тел. (4722) 32-00-56, факс (4722) 35-37-55
e-mail: minprirody_31@belregion.ru
<http://beluprles.ru>

02.09.2024 № 24-01/02/1445

На № _____ от _____

ООО «Белгородземпроект»

О представлении информации

Министерством природопользования Белгородской области рассмотрено обращение от 16 августа 2024 года № 10-1/998, по результатам рассмотрения сообщаем следующее.

Согласно предоставленным материалам проектируемая территория, расположенная в кадастровых кварталах: 31:10:0909003; 31:10:0909004; 31:10:0909006; 31:10:0909007, по адресу: Белгородская область, Яковлевский городской округ, СНТ «Газовик» предприятия «Белгородоблгаз», не нарушают границ земель лесного фонда РФ, лесов, имеющих защитный статус, особо защитных участков лесов и границ особо охраняемых природных территорий регионального значения Белгородской области.



**ДОКУМЕНТ ПОДПИСАН
ЭЛЕКТРОННОЙ ПОДПИСЬЮ**

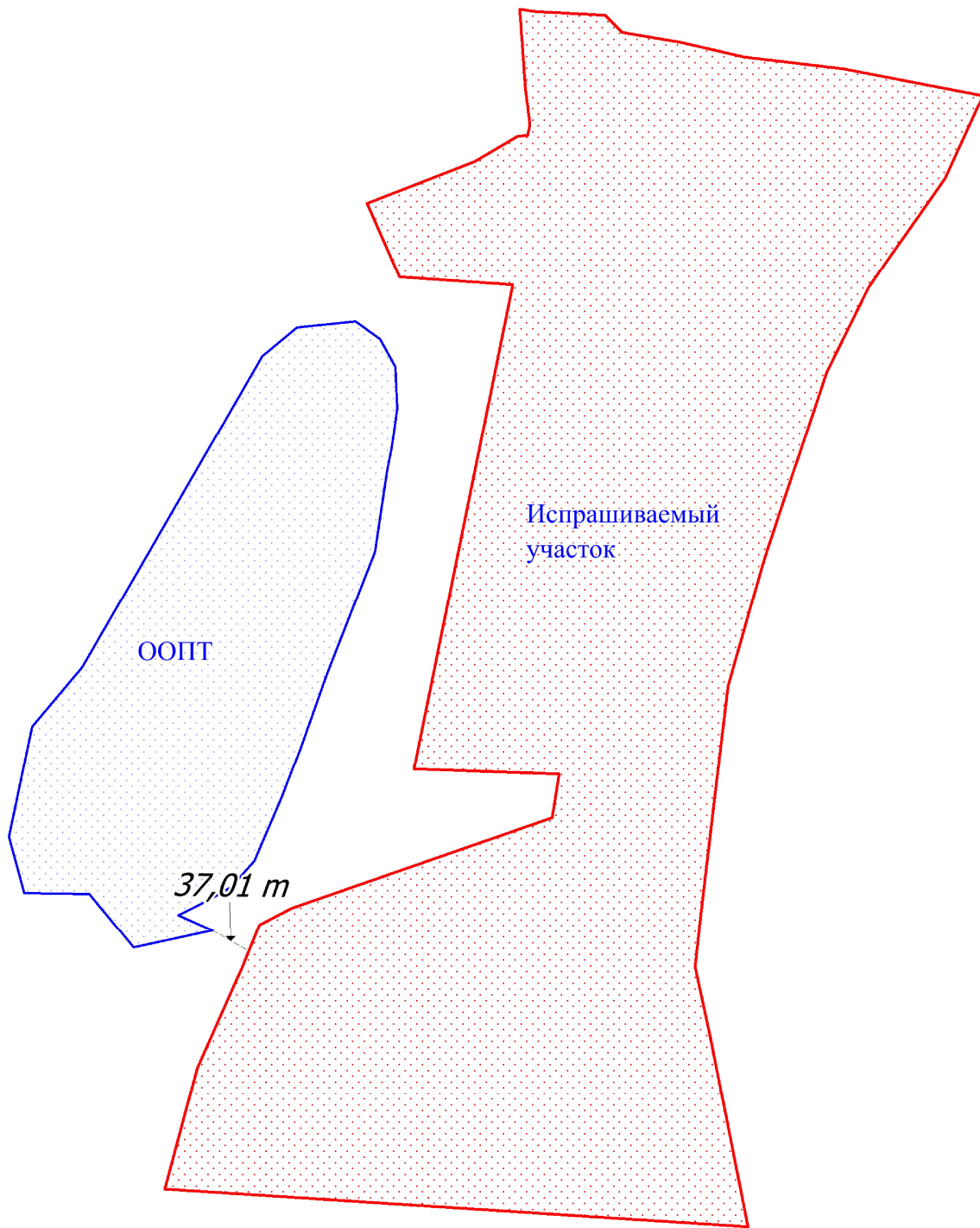
Сертификат 3ec4593017a38cbd9d8994c636b67f9a

Владелец Татаринцев Роман Юрьевич

Действителен с 15.08.2024 по 08.11.2025

**Министр природопользования
Белгородской области**

Р.Ю. Татаринцев



289,19 m

Лесной фонд



ПРЕДОСТАВЛЕНИЕ
сведений о наличии или отсутствии объектов культурного наследия и выявленных объектах культурного наследия на землях, подлежащих воздействию земляных, строительных, мелиоративных, хозяйственных работ

от 28.08.2024 № ОКН-20240816-19359361031-3

По результатам рассмотрения заявления на предоставление государственной услуги «Предоставление сведений о наличии или отсутствии объектов культурного наследия, включённых в единый государственный реестр объектов культурного наследия (памятников истории и культуры) народов Российской Федерации, и выявленных объектах культурного наследия на землях, подлежащих воздействию земляных, строительных, мелиоративных, хозяйственных работ, предусмотренных 25 Лесного кодекса Российской Федерации работ по использованию лесов (за исключением работ, указанных в пунктах 3, 4 и 7 части 1 статьи 25 Лесного кодекса Российской Федерации) и иных работ» от 16.08.2024 №4392805505 и прилагаемых к нему документов в отношении земельного(ых) участка (ов):

Наименование объекта: 31:10:0909004; 31:10:0909006; 31:10:0909003; 31:10:0909007, описание местоположения земельного участка: Белгородская область, р-н Яковлевский, снт "Газовик" предприятия "Белгородоблгаз", площадь: 351748 кв. м сообщаем следующее:

1. *Сведения о наличии на земельном участке объектов культурного наследия, включенных в единый государственный реестр объектов культурного наследия (памятников истории и культуры) народов Российской Федерации, выявленных объектах культурного наследия, либо объектах, обладающих признаками объекта культурного наследия:* на испрашиваемых земельных участках отсутствуют объекты культурного наследия, включенные в единый государственный реестр объектов культурного наследия (памятников истории и культуры) народов Российской Федерации, выявленные объекты культурного наследия. Сведениями об отсутствии на данных земельных участках объектов, обладающих признаками объекта культурного (в т.ч. археологического) наследия, управление государственной охраны объектов культурного наследия Белгородской области (далее – Управление) не располагает.

2. *Сведения о расположении земельного участка в границах защитных зон, в границах территорий объектов культурного наследия, в границах территорий*

выявленных объектов культурного наследия, в границах зон охраны объектов культурного наследия, в границах территорий исторических поселений, имеющих особое значение для истории и культуры Российской Федерации: испрашиваемые земельные участки расположены вне зон охраны и защитных зон объектов культурного наследия.

3. *Описание режимов использования земельного участка:* особый режим использования земельных участков отсутствует.

4. *Информация о наличии сведений о проведенных историко-культурных исследованиях:* историко-культурные исследования земельных участков не проводились.

5. *Информация о необходимости проведения государственной историко-культурной экспертизы:* в соответствии с пунктом 56 статьи 26 Федерального закона от 3 августа 2018 года № 342-ФЗ «О внесении изменений в Градостроительный кодекс Российской Федерации и отдельные законодательные акты Российской Федерации» земли, подлежащие воздействию земляных, строительных, мелиоративных, хозяйственных работ, предусмотренных статьей 25 Лесного кодекса Российской Федерации работ по использованию лесов (за исключением работ, указанных в пунктах 3, 4 и 7 части 1 статьи 25 Лесного кодекса Российской Федерации) и иных работ, в случае, если орган охраны объектов культурного наследия не имеет данных об отсутствии на указанных землях объектов культурного наследия, включенных в реестр, выявленных объектов культурного наследия либо объектов, обладающих признаками объекта культурного наследия, являются объектами государственной историко-культурной экспертизы. Особенности порядка определения наличия или отсутствия объектов, обладающих признаками объекта археологического наследия, на территориях, подлежащих воздействию изыскательских, земляных, строительных, мелиоративных, хозяйственных работ, указанных в статье 30 Федерального закона от 25 июня 2002 года № 73-ФЗ «Об объектах культурного наследия (памятниках истории и культуры) народов Российской Федерации» (далее – Федеральный закон) работ по использованию лесов и иных работ установлены постановлением Правительства Российской Федерации от 30 декабря 2023 года № 2418 «Об особенностях порядка определения наличия или отсутствия объектов, обладающих признаками объекта археологического наследия, на территориях, подлежащих воздействию изыскательских, земляных, строительных, мелиоративных, хозяйственных работ, указанных в статье 30 Федерального закона «Об объектах культурного наследия (памятниках истории и культуры) народов Российской Федерации» работ по использованию лесов и иных работ» (далее – Постановление № 2418). При проектировании и проведении на вышеуказанных земельных участках земляных и (или) строительных работ Заказчик таких работ в соответствии с Постановлением № 2418 и статьями 28, 30, 31, 32, 36, 45.1 Федерального закона: 1. Обеспечивает проведение и финансирование историко-культурной экспертизы земельного участка, подлежащего воздействию земляных, строительных, хозяйственных и иных работ, путем археологической разведки, в порядке, установленном ст. 45.1 Федерального закона; 2. Предоставляет в Управление документацию, подготовленную на основе археологических полевых работ, содержащую результаты исследований, в соответствии с которыми определяется наличие или отсутствие объектов, обладающих признаками объекта культурного наследия на земельном участке, подлежащем воздействию земляных, строительных, хозяйственных и иных работ, а также акт

государственной историко-культурной экспертизы указанной документации (земельного участка). В случае обнаружения в границах земельного участка, подлежащего воздействию земляных, строительных, хозяйственных и иных работ, объектов, обладающих признаками объекта археологического наследия, и после принятия Управлением решения о включении данного объекта в перечень выявленных объектов культурного наследия: 1. Разрабатывает в составе проектной документации раздел об обеспечении сохранности выявленного объекта культурного наследия или о проведении спасательных археологических полевых работ или проект обеспечения сохранности выявленного объекта культурного наследия либо план проведения спасательных археологических полевых работ, включающий оценку воздействия проводимых работ на указанный объект культурного наследия (далее документация или раздел документации, обосновывающей меры по обеспечению сохранности выявленного объекта культурного (археологического) наследия); 2. Получает по документации или разделу документации, обосновывающей меры по обеспечению сохранности выявленного объекта культурного (археологического) наследия, заключение государственной историко-культурной экспертизы и представляет его совместно с указанной документацией в Управление на согласование; 3. Обеспечивает реализацию согласованной Управлением документации, обосновывающей меры по обеспечению сохранности выявленного объекта культурного (археологического) наследия.

Заместитель начальника -начальник отдела
государственного надзора объектов
культурного наследия

Костылёва Анастасия Андреевна
02.09.2024

